









- LEGENDA**
-  ZR - 1 - ZONA RESIDENCIAL 1
  -  ZR - 3 - ZONA RESIDENCIAL 3
  -  ZIT - 3 - ZONA DE INTERESSE TURÍSTICO 3
  -  ZEIS - ZONA ESPECIAL DE INTERESSE SOCIAL
  -  ZORDE - ZONA RURAL DE DESENVOLVIMENTO ESPECIAL
  -  ZIAP - ZONA DE INTERESSE AMBIENTAL E DE PROTEÇÃO
  -  ZAO - ZONA DE INTERESSE AMBIENTAL E DE OCUPAÇÃO COLETIVA
  -  ZUEP - ZONA DE UTILIZAÇÃO ESPECIAL PÚBLICA

**PREFEITURA MUNICIPAL DE ANGRA DOS REIS**

**SECRETARIA DE MEIO AMBIENTE E DESENVOLVIMENTO URBANO**

**GERÊNCIA DE PLANEJAMENTO TERRITORIAL**

**REVISÃO DO PLANO DIRETOR DO MUNICÍPIO DE ANGRA DOS REIS**

**ANEXO III da LEI DE ZONEAMENTO MUNICIPAL**

**MAPA DO ZONEAMENTO DA UNIDADE TERRITORIAL 08 - ( UT - 08)**

BASE CARTOGRÁFICA CONVERTIDA PARA IMAGEM RASTER A PARTIR DO ORIGINAL	VERIFICADO
EXERCITADO PELA FIRMA DIGICART E ATUALIZADO EM FEVEREIRO DE 1996	
DESSENHO:	DATA:
CARLOS HENRIQUE DE ASSIS	01/01
	ESCALA:
	1/30.000
DATA:	
JANERO/2009	