











**LEGENDA**

-  ZR - 1 - ZONA RESIDENCIAL 1
-  ZR - 2 - ZONA RESIDENCIAL 2
-  ZR - 3 - ZONA RESIDENCIAL 3
-  ZIT - 1 - ZONA DE INTERESSE TURÍSTICO 1
-  ZIT - 3 - ZONA DE INTERESSE TURÍSTICO 3
-  ZEIS - ZONA ESPECIAL DE INTERESSE SOCIAL
-  ZIAP - ZONA DE INTERESSE AMBIENTAL DE PROTEÇÃO
-  ZUPB - ZONA DE UTILIZAÇÃO ESPECIAL PÚBLICA
-  AMIZ - ÁREA DE MICROZONAMENTO
-  ÁREAS ONDE SÃO PERMITIDOS ACRESCIDOS DE MARINHA

**PREFEITURA MUNICIPAL DE ANGRA DOS REIS**  
**SECRETARIA DE MEIO AMBIENTE E DESENVOLVIMENTO URBANO**  
**GERÊNCIA DE PLANEJAMENTO TERRITORIAL**

**REVISÃO DO PLANO DIRETOR DO MUNICÍPIO DE ANGRA DOS REIS**

**ANEXO III da LEI DE ZONEAMENTO MUNICIPAL**

**MAPA DO ZONEAMENTO DA UNIDADE TERRITORIAL 06 - ( UT - 06)**

BASE CARTOGRAFICA CONVENCIDA PARA MAIORIA PARTE A PARTIR DO GENERAL EXISTENTE PARA ATRIBUIÇÃO DE AVULSOS EM FEVEREIRO DE 1966.		VERIFICADO	
DESENHADO: CARLOS HENRIQUE DE ASSIS		FOZELA: 01/01	ESCALA: 1/30.000
DATA: JANEIRO/2009			