

Angra dos Reis - Rio de Janeiro
Dezembro 2011

Setor RJ-AR-SR-052
Morro da Banqueta
UTM 23k 572326 E / 7459573 S



Descrição:

Encosta íngreme, vegetada, composta por solo raso sobre afloramento rochoso e depósitos de tálus na porção basal. Presença de moradias instaladas na base do talude natural, com risco de atingimento por deslizamentos planares de grande magnitude.





As residências utilizam do método corte-aterro, prejudicando a estabilidade do terreno, rico em blocos, onde deslizamentos de terra já ocorreram.

Quantidade de imóveis em risco: 90
Quantidade de pessoas em risco: 360

Sugestões de medidas estruturais

- Remoção das moradias dentro da área delimitada

Legenda

-  Delimitação do setor de alto risco
-  Sentido da drenagem
-  Cicatriz de ruptura
-  Sentido do movimento de material