

Angra dos Reis - Rio de Janeiro
Dezembro 2011

Setor RJ-AR-SR-075
Bairro Perequê
UTM 23k 549018 E / 7455881 S



Descrição:

Encosta ocupada, principalmente por casas de alvenaria. Trata-se de um depósito de talus, ricos em grandes matacões, com matriz bastante argilosa.

Um matacão se movimentou, descendo pela encosta e atingindo uma moradia. Outros blocos encontram-se em situação instável e podem atingir outras residências, além do risco de deslizamentos planares.





Quantidade de imóveis em risco: Aprox. 30

Quantidade de pessoas em risco: Aprox. 120

Sugestões de medidas estruturais

- Remoção das moradias dentro da área delimitada

Legenda

-  Delimitação do setor de alto risco
-  Sentido da drenagem
-  Cicatriz de ruptura
-  Sentido do movimento de material

Angra dos Reis - Rio de Janeiro
Dezembro 2011

Setor RJ-AR-SR-074
Bairro Perequê
UTM 23k 548092 E / 7455875 S



Descrição:

Encosta íngreme, vegetada, composta por depósito de tálus, rico em blocos. Presença de moradias instaladas na base do talude natural, com risco de atingimento por delizamentos planares e rolamento de blocos.

Já foram registrados deslizamentos de pequeno porte neste local.

Quantidade de imóveis em risco: Aprox. 11

Quantidade de pessoas em risco: Aprox. 44

Sugestões de medidas estruturais

- Remoção das moradias dentro da área delimitada

Legenda

— Delimitação do setor de alto risco

→ Sentido da drenagem

- - - Cicatriz de ruptura

→ Sentido do movimento de material