



ANGRA
FUMO AO AMANHÃ

CARTEIRA DE PROJETOS 2021 - 2032



CARTEIRA DE PROJETOS 2021-2032

SUPOP

Superintendência de Políticas Públicas
Secretaria Executiva de Planejamento e Gestão Estratégica
Secretaria de Governo e Relações Institucionais

PREFEITURA
Angra



ANGRA É DAQUI PARA MELHOR!

Angra dos Reis foi agraciada com o título de Patrimônio Mundial da UNESCO. Desde então, aumentou consideravelmente nossa responsabilidade de manter e cuidar de nossas belezas naturais e da qualidade de vida dos munícipes e turistas. Aceitamos este desafio com grande entusiasmo.

Vamos transformar Angra na melhor cidade brasileira para se viver e visitar. Para isso, precisamos continuar avançando no desenvolvimento sustentável, no saneamento, na saúde, na educação, na segurança e na infraestrutura em geral.


Como parte desse propósito, o município elaborou esta Carteira de Projetos, que estabelece com clareza as prioridades da gestão pública para os próximos anos, apontando os Projetos Estruturantes e estabelecendo as iniciativas a serem cumpridas. Tudo isso, alinhado às metas globais da Agenda 2030 da ONU e seus 17 Objetivos de Desenvolvimento Sustentável - ODS.

Para Angra dos Reis, esta agenda se estenderá até 2032, quando se estará findando a gestão municipal iniciada em 2029, sendo, portanto, uma política de legado que englobará três ciclos de governos municipais: 2021 - 2024; 2025 - 2028; 2029 - 2032.

O Governo Municipal tem a responsabilidade de planejar uma gestão estratégica e inteligente, cumprindo todas as metas e iniciativas estipuladas. Queremos que nossos cidadãos e visitantes percebam os resultados das melhorias em seu cotidiano, através de uma gestão de compromisso e de responsabilidade com o planeta e as futuras gerações.

SUPOP
Superintendência de Políticas Públicas
Secretaria Executiva de Planejamento e Gestão Estratégica
Secretaria de Governo e Relações Institucionais

PREFEITURA
Angra



ANGRA

RUMO AO AMANHÃ

CARTEIRA DE PROJETOS 2021 - 2032



PREFEITO MUNICIPAL DE ANGRA DOS REIS
Fernando Antônio Ceciliano Jordão

VICE - PREFEITO
Christiano Alvernaz

**SECRETÁRIO DE GOVERNO
E RELAÇÕES INSTITUCIONAIS**
Cláudio de Lima Siro

**SECRETÁRIO-EXECUTIVO
DE PLANEJAMENTO E GESTÃO ESTRATÉGICA**
André Luis Gomes Amazonas Pimenta

SUPERINTENDENTE DE POLÍTICAS PÚBLICAS
Fabrício Nascimento Ostrowski
Alexandre Giovanetti Lima (2019 - 2020)

**DIRETORA DO DEPARTAMENTO
DE POLÍTICAS PÚBLICAS**
Nayara Lauriano

**COORDENADOR TÉCNICO DE
POLÍTICAS PÚBLICAS**
Pedro Luis Santos
Jacqueline Eleutério Lima (2020)

ESTAGIÁRIOS DE POLÍTICAS PÚBLICAS
Dener Ramos Ataíde Júnior
Gabriela dos Santos Moraes
João Marcos Araújo Duarte Pinto
Odilon Rodrigues Viveiros
Pedro Gabriel Soares Pereira
Raissa do Nascimento Silvestre

COLABORADOR
Kelvin Vicarone

FOTO CAPA E CONTRACAPA
William Gama

REVISÃO ORTOGRÁFICA
Superintendência de Políticas Públicas

1ª EDIÇÃO
Novembro de 2021

SECRETÁRIO DE ADMINISTRAÇÃO
José Fernando Pimenta de Souza

CONTROLADOR GERAL DO MUNICÍPIO
Marco Antônio de Araújo Barra

PROCURADOR GERAL DO MUNICÍPIO
Erick Halpern

SECRETÁRIO DE DESENVOLVIMENTO ECONÔMICO
Aurélio Gonçalves Marques

**SECRETÁRIO DE DESENVOLVIMENTO SOCIAL
E PROMOÇÃO DA CIDADANIA**
Eduardo Barbosa Sampaio

**SECRETÁRIO DE DESENVOLVIMENTO URBANO
E SUSTENTABILIDADE**
Tiago Murilo Scatulino

SECRETÁRIO DE EDUCAÇÃO
Paulo Fortunato de Abreu

SECRETÁRIO DE EVENTOS
João Willy Seixas Peixoto

SECRETÁRIO DE FINANÇAS
Flávio Henrique de Sá

SECRETÁRIO DE SAÚDE
Glauco Fonseca de Oliveira

**PRESIDENTE DO INSTITUTO DE PREVIDÊNCIA
SOCIAL DE ANGRA DOS REIS - ANGRAPREV**
Luciane Pereira Rabha

**DIRETORA DA FUNDAÇÃO HOSPITAL MUNICIPAL
DA JAPUÍBA - FHMJ**
Berenice Reis Valle Machado

**PRESIDENTE DO INSTITUTO DO AMBIENTE DE
ANGRA DOS REIS - IMAAR**
Mário Sérgio da Glória Reis

**PRESIDENTE DO SERVIÇO AUTÔNOMO DE ÁGUA
E ESGOTO - SAAE**
Carlos Felipe Larrosa Arias

**PRESIDENTE DA FUNDAÇÃO DE TURISMO DE ANGRA
DOS REIS - TURISANGRA**
Fernando Pereira Seabra Filho



Foto: Dener Ataide



Foto: Dener Ataide



Foto: Dener Ataide



Foto: Dener Ataide




Foto: Dener Ataide



Foto: Dener Ataide



Foto: Acervo Comunicação PMAR

SUMÁRIO

Carta do Prefeito	14
Angra dos Reis Pertence a Todos Nós	18
Um Novo Desafio para Angra	22
Rumo ao Amanhã	29
Objetivos de Desenvolvimento Sustentável	34
Projetos Estruturantes	37
• Angra, Cidade com Desenvolvimento e Oportunidade	39
• Angra, Cidade Sustentável	65
• Gestão Pública Eficiente	93
• Angra, Cidade Acolhedora e Saudável	105
• Angra, Cidade Moderna e do Conhecimento	119
• Angra, Cidade Pacífica e Segura	127
Mapa de Desafios: Projetos e Ações	136
Resultado para um Legado	185



Foto: Dener Ataide



Foto: Dener Ataide



Foto: Dener Ataide

CARTA DO PREFEITO

Angra dos Reis é a cidade que amo. Aqui nasci e escolhi viver. Em Angra, minha família criou suas raízes de relações pessoais, profissionais e de empreendedorismo. Sei que a cidade acredita em mim, pois me deu a oportunidade de representá-la em dois mandatos como deputado federal e de ser seu prefeito por quatro vezes. Isso demonstra a confiança de Angra em meu trabalho e a minha responsabilidade como gestor público.

Quero, ao final deste quarto mandato, deixar um legado para a cidade, um alicerce econômico, de organização, de desenvolvimento e de sustentabilidade, afinal, Angra dos Reis tem a multiplicidade de possuir ampla área ambiental preservada, como o Parque Estadual da Ilha Grande, Patrimônio Mundial da UNESCO, e o Parque Nacional da Serra da Bocaina; além de potencial para o desenvolvimento econômico turístico do Porto, que passará a ser de serviço; das usinas nucleares, sobretudo com a retomada das obras da Usina Angra 3; do Estaleiro Brasfels, com a defesa do conteúdo local e a geração de empregos.

Temos uma ótima relação com o Governo Estadual e o Governo Federal, possibilitando uma política integrada de avanços para a cidade, com Projetos Estruturantes e investimentos em todas as áreas. Assim, teremos a Angra dos Reis que a população deseja, afinal, já avançamos muito e vamos fazer ainda mais por aqueles que aqui vivem e por nossos visitantes, tornando a nossa cidade, de fato, acolhedora e rica de diversidades, ofertas e oportunidades.

FERNANDO JORDÃO
Prefeito de Angra dos Reis





Foto: Luís Fernando Lara



UM NOVO DESAFIO PARA ANGRA

O processo de transformação, em contexto nacional, ocorrido nas décadas de 60 e 70, trouxe muitas mudanças e aumento populacional na região da Costa Verde, sobretudo no Município de Angra dos Reis, em função da expectativa de geração de empregos, através de uma política de desenvolvimento que tinha nossa cidade como um dos principais polos de interesse, com a instalação de grandes plantas industriais, de porto, petróleo e energia nuclear, em um período intenso de migração no fluxo nordeste-sudeste e capital-interior.

Desde então, a cidade não parou de crescer. Em mais de 10 anos, conforme última estimativa do IBGE, em 2020, Angra dos Reis teve um aumento populacional de 22,1%, tornando-se a cidade que mais cresceu no Sul do estado e uma das que mais cresceram no Estado do Rio de Janeiro.

Essa dinâmica populacional é um desafio para a gestão pública, pois toda a demanda das políticas públicas de saneamento, moradia, vagas nas escolas e atendimento na saúde é impactada de forma intensa, exigindo da cidade uma capacidade de infraestrutura aquém da natural. Somente com modernização, desburocratização, integração das esferas municipais, estaduais e federais, haverá velocidade e agilidade para atender às expectativas e anseios da população.

O município, na gestão do Prefeito Fernando Jordão, trabalha contra o tempo para a execução de grandes projetos, através de uma política de legado, de desenvolvimento, de inovação e de sustentabilidade que será implementada em sua plenitude, tornando Angra dos Reis uma cidade pacífica, segura, turística, ambientalmente protegida e com amplo acesso à saúde, educação e assistência social, honrando seu potencial histórico, ambiental e econômico.

ANDRÉ LUÍS GOMES AMAZONAS PIMENTA
Secretário-Executivo de Planejamento e Gestão Estratégica





Foto: Acervo Comunicação PMAR



Foto: Dener Ataide




Foto: Deixadefrescura.com



Foto: Expedia.com.br



Foto: Bruno Costa



Foto: Wallpaper Flare



Foto: Wagner Gusmão



Foto: Wagner Gusmão

RUMO AO AMANHÃ

A Prefeitura de Angra dos Reis está construindo um futuro planejado a partir de desenvolvimento tecnológico, aumento de eficiência, transparência, austeridade na gestão financeira e orçamentária e amplitude de ofertas dos serviços públicos para a melhoria da qualidade de vida do cidadão.

Esse objetivo nos inspirou a editar a presente Carteira de Projetos, calcada na construção de uma Angra dos Reis do futuro para o presente, dando transparência aos processos e projetos em realização e que serão entregues nos próximos anos.

Angra dos Reis é uma cidade de interior com características e vocação para ser uma grande cidade, ainda mais respeitada e conhecida mundialmente por suas raras belezas naturais entre mar e montanha, cachoeiras e praias, seus monumentos históricos, sua cultura, seu ambiente propício a diversas atividades esportivas, suas comunidades tradicionais e seu povo acolhedor e trabalhador.

Superando as adversidades e obstáculos, a maior meta a se alcançar é a realização plena dos projetos aqui dispostos, para transformação do município e da vida dos cidadãos. Este livro de projetos contém alguns dos mais promissores trabalhos desenvolvidos pela Prefeitura de Angra dos Reis, buscando ser um norte para quem deseja conhecer os projetos que serão - e muitos que já estão sendo - realizados.

Aqui está contida a visão de uma Angra do futuro, mais conectada, com uma gestão pública mais eficiente, eficaz e transparente, com a prefeitura muito mais próxima do cidadão, explorando inovações que transformarão Angra em uma cidade inteligente.




Foto: Wagner Gusmão




Foto: Alexandre Almeida



Foto: Acervo Comunicação PMAR



Foto: Acervo Comunicação PMAR



Foto: Acervo Comunicação PMAR



Foto: Acervo Comunicação PMAR



Foto: Acervo Comunicação PMAR



Foto: Acervo Comunicação PMAR



Foto: Acervo Comunicação PMAR



OBJETIVOS DE DESENVOLVIMENTO SUSTENTÁVEL

Para haver desenvolvimento, é preciso equilíbrio entre as dimensões econômica, ambiental e social. Assim, os Projetos e Ações da Prefeitura Municipal de Angra dos Reis seguem a lógica da sustentabilidade definida na Agenda dos 17 Objetivos de Desenvolvimento Sustentável - ODS 2030, elaborada pela Organização das Nações Unidas - ONU, e que tem guiado as gestões públicas em diferentes cidades ao redor do mundo.

Os ODS têm como metas solucionar as demandas, carências ou problemas do município. Cada objetivo deve ser relacionado aos programas de governo que, por sua vez, podem corresponder a uma ou mais ações.



Em nosso município, especificamente, os 17 ODS se expressam em Projetos e Ações dentro de 6 eixos: Angra, Cidade com Desenvolvimento e Oportunidade; Angra, Cidade Sustentável; Gestão Pública Eficiente; Angra, Cidade Acolhedora e Saudável; Angra, Cidade Moderna e do Conhecimento e Angra, Cidade Pacífica e Segura.

A Agenda 2030 traz um quadro de resultados, bem como instrumentos, para promover o acompanhamento e revisão das ações de desenvolvimento que serão implementadas nos próximos anos e tratam de temas cruciais, trazendo visões de um futuro melhor, mais justo e inclusivo para todos. Embora abordem 17 temáticas, os ODS são integrados e indivisíveis, mesclando-se de forma equilibrada.





Foto: Wallpaper Flare

ANGRA

RUMO AO AMANHÃ
CARTEIRA DE PROJETOS 2021 - 2032

PROJETOS ESTRUTURANTES





ANGRA, CIDADE COM DESENVOLVIMENTO E OPORTUNIDADE

Nesse eixo, encontram-se os Projetos Estruturantes que visam aumentar a perspectiva da empregabilidade na cidade. A partir deles, serão geradas inúmeras ofertas de emprego e renda para os munícipes, além de oportunidades de novos empreendimentos pautados no surgimento dos projetos.

Dentre os objetivos, destacam-se o desenvolvimento da economia de Angra dos Reis, o investimento em novas áreas de infraestrutura e a qualificação da mão de obra local.



Ampliação do Aeroporto

Investindo no aeroporto, vamos movimentar o turismo. Esse é um sonho de mais de 20 anos que está muito próximo de se tornar realidade. O projeto é muito importante para nossa cidade, pois, além de fortalecer o turismo, depois de pronto, vai contar com um centro de formação para capacitar os moradores locais para trabalharem no novo empreendimento, gerando desenvolvimento.

As obras, que contam com investimentos do Ministério da Infraestrutura no valor de 29 milhões de reais, têm previsão de serem concluídas em 2023 e preveem a ampliação da pista de pouso e decolagem e do pátio de aeronaves, assim como a construção de nova pista de táxi aéreo e balizamento noturno. O projeto, administrado pelo Governo do Estado, e concessionado à operação pela Angra Aeroportos, foi licitado em 10 de novembro de 2021.

As melhorias vão permitir que o aeroporto atenda um público mais amplo, passando a receber aeronaves de médio porte, para 40 passageiros.

A implantação de voos comerciais, com passagens acessíveis, vai incentivar o turismo na Costa Verde. O novo projeto inclui uma reformulação total da infraestrutura, além da instalação de modernos equipamentos que garantirão mais segurança, como a estação meteorológica automática, a primeira do país, cedida pelo Governo Federal.

Depois dessa primeira etapa, mais investimentos virão. Na segunda etapa, será feito um novo terminal de passageiros, tornando o aeroporto um grande ponto de entrada para Angra dos Reis, com hotel, marina e centro de convenções.



Cidade Inteligente

O município está em um processo de transformação, de modernização, de inovação, e o uso do conceito de cidade inteligente é um exemplo claro disso. A administração pública disporá de novas ferramentas e instrumentos que tornarão mais acessíveis as informações e dados à população, trazendo mais transparência, economia e agilidade, com a modernização interna da prefeitura, utilizando-se de equipamentos e sistemas, ofertando à população tecnologias que facilitem sua vida junto às demandas de serviços públicos.

Através da Parceria público-privada - PPP de iluminação pública, com receitas complementares oriundas de estacionamento rotativo, exploração de fibra ótica e de publicidade, serão possíveis investimentos significativos no município. Na segurança pública, por exemplo, haverá um videomonitoramento com leitor facial e um cerco do município através de um cinturão ótico de caracteres - OCR, com leitura de placa de veículos. Nas publicidades estão previstos os relógios digitais com informações em LED.

Com a chegada do 5G no Brasil, nesta nova era tecnológica, Angra já iniciou seu processo transitório, disponibilizando infraestrutura que integrará as mais diversas ferramentas para a evolução que ocorrerá nos próximos anos.

Serão empreendidos aprimoramentos da telecomunicação com telefonia VoIP e interconectividade para a prefeitura, com atendimento a todas as unidades administrativas, escolas, creches, hospital, clínicas da família, ESF, CRAS, CREAS e regionais que serão atendidas com internet de alta velocidade em uma rede de cabeamento de fibra ótica de aproximadamente 220 km de extensão. Além disso, haverá um sistema de gestão municipal que integrará o acesso a diversos sistemas (jurídico, educação, saúde e SIGA - Geoprocessamento) da administração pública em uma mesma plataforma.



No meio ambiente e na proteção e defesa civil, serão integrados diversos equipamentos como o sensor de UVA/UVB nas praias, drones, medidores de qualidade do ar em grandes concentrações urbanas e monitoramento meteorológico, facilitando, assim, a gestão da cidade com informações em tempo real das condições climáticas, além de um sistema de gestão de risco de desastres, que concentrará todas as informações em um só local. Serão dispostas, ainda, árvores de captação de energia solar que permitirão carregar computadores, celulares, bicicletas elétricas e outros equipamentos de baixa carga.

A mobilidade urbana utiliza-se da tecnologia para facilitar o trânsito, tornando-o mais fluido e seguro. Para isso, estão previstos o estacionamento rotativo, sistemas semafóricos inteligentes, fiscalização eletrônica em pontos sensíveis, bicicletas compartilhadas e um sistema de detecção de incidentes que, em alguns pontos, poderá detectar se um veículo está parado em local irregular ou se um veículo ultrapassou o semáforo no sinal vermelho.

Além de todas essas funcionalidades, serão dispostos totens de autoatendimento com fins de serviços públicos: informações sobre educação, saúde, assistência social e água e esgoto. Ainda, haverá totens de autoatendimento turístico para emissão de taxas e acesso a informações e serviços turísticos no município. Todas essas funcionalidades estarão disponíveis em um aplicativo mobile.

Haverá também uma mini cidade inteligente com fins educacionais e informativos sobre as tecnologias dispostas pelo município e sobre educação no trânsito.

Angra Turismo Histórico

Com 519 anos de fundação, Angra dos Reis é uma das cidades mais antigas do Brasil. Seu acervo de monumentos históricos é bastante rico. Localizada na região da Costa Verde, Sul do Estado do Rio de Janeiro, possui múltiplos e belos recursos naturais e históricos, além de um patrimônio constituído por incontáveis edifícios tombados.

Visando promover a melhoria da infraestrutura e receptividade de pontos turísticos da área continental do município e seus recursos naturais e históricos de rara beleza, a prefeitura está lançando, por meio da Turisangra, o Procedimento de Manifestação de Interesse, seguindo o referencial do Programa Revive, de Portugal, buscando integrar, operacionalizar e prover manutenção continuada dos espaços físicos e históricos para melhorar a qualidade de uso da população e qualificá-la para as visitas turísticas, contribuindo, assim, diretamente com sua conservação.

Como Angra possui muitos monumentos de importância histórica, sendo o Museu de Arte Sacra e o Convento São Bernardino de Sena seus grandes expoentes, o projeto Angra Turismo Histórico visa, principalmente, fomentar a visita desses e de outros roteiros turísticos e históricos.



Marina São Bento e Terceiro Berço

O projeto proposto prevê a execução de um aterro de 110 mil m² em uma área onde o mar, em virtude da proximidade com a vazão do Rio do Choro, encontra-se atualmente degradado, inviabilizando sua utilização pública.

Trata-se, portanto, de um projeto que envolve a revitalização da frente da cidade voltada para o mar, com um aproveitamento do potencial paisagístico da orla central para atividades de turismo, lazer e moradia.

Os Projetos Marina São Bento e Terceiro Berço representarão uma área de expansão do Centro, um bairro inteiramente integrado a essa região da cidade, seja através do sistema viário existente - e a ser implementado - ou através das ruas de pedestres e do passeio público, já presentes em outros trechos da orla.



O Projeto Marina São Bento e o Terceiro Berço serão um complexo turístico, residencial, comercial e de lazer, tornando-se o principal ponto de atracação da cidade, portanto, uma importante área de revitalização para o Centro de Angra dos Reis.

As ações referentes à construção desses empreendimentos não preveem custos diretos ao município, uma vez que serão feitas através de verbas de parcerias com a iniciativa privada.

A recente diminuição da poligonal do Porto, somada à transferência de suas áreas adjacentes para outros locais do município, que está em execução, contribuirá para a implementação total desse ambicioso investimento.

O município tem trabalhado na articulação, fomento e desenvolvimento da economia do Porto, com ações que já o estão transformando em um porto de serviço. Tudo isso, faz parte do Projeto Marina São Bento e Terceiro Berço, que melhorará a infraestrutura da região central de Angra dos Reis.

Zona de Processamento de Exportação - ZPE

O Município de Angra dos Reis dispõe de plantas industriais e infraestrutura de grande porte em sua matriz econômica como o Estaleiro Brasfels, o Porto, o Terminal da Baía da Ilha Grande - TEBIG e as Usinas Nucleares Angra 1, 2 e 3. A modernização e inovação nessa matriz, assim como a oferta de emprego e sustentabilidade econômica do município, impulsionou o desenvolvimento e a implantação de uma Zona de Processamento de Exportação - ZPE, um distrito industrial de petróleo, gás e áreas correlacionadas, criadas para fomentar o investimento produtivo de capital nacional ou estrangeiro e para aumentar a competitividade das exportações brasileiras, além de contribuir para a agregação de valor à pauta de exportações, gerar empregos e renda, difundir novas tecnologias e promover o desenvolvimento econômico e social.

Ancorado pela Lei Federal 11.508/2008 e 14.184/2021 e, no Rio de Janeiro, pela Lei 6.979/2015, gerará benefícios à cidade na oferta de emprego e arrecadação, além do interesse privado, na forma de acesso a tratamento diferenciado dos tributos.



Foto: Depositphotos.com



Foto: José Wagner

O tratamento tributário aplicado às empresas instaladas na ZPE visa desonerar a produção exportável pela suspensão de impostos e contribuições federais para bens de capital (máquinas, aparelhos, instrumentos e equipamentos) e para insumos (matérias-primas, produtos intermediários e materiais de embalagem) que sejam adquiridos no mercado interno ou externo.

O regime de ZPE em implantação em Angra dos Reis é um importante instrumento de política industrial orientado para o aumento do valor agregado das exportações brasileiras. Com o estabelecimento das ZPEs, empresas exportadoras passam a contar com mais um mecanismo para fomentar a competitividade de seus produtos nos mercados externos, dentro de regramentos específicos que proporcionarão benefícios mútuos às empresas e ao município.



Entrepasto Pesqueiro

Com o objetivo de possuímos um terminal compatível com a atividade pesqueira da cidade e também por sermos o maior produtor de sardinha do Estado do Rio de Janeiro, chegando a embarcar 45 caminhões de peixe por dia, precisamos de um terminal que atenda a essa demanda.

O projeto elaborado visa remodelar toda a área que vai desde o antigo cais de turismo até a Propescar, assegurando a construção dos cais de atracação, baias para carga e descarga de caminhões, esteiras e balcões para manuseio do pescado e câmaras de refrigeração.

O Entrepasto Pesqueiro poderá seguir também a oferta turística, permitindo a compra e consumo dos pescados no local, a exemplo do que ocorre em mercados existentes pelo mundo, em países como Peru, Espanha, Chile e Japão.

Duplicação da Rodovia Rio-Santos

A Duplicação da Rodovia Rio-Santos, no trecho que compreende Angra dos Reis, faz parte da concessão realizada pela Agência Nacional de Transportes Terrestres - ANTT, por 30 anos, do Sistema Rodoviário Rio de Janeiro - São Paulo, composto pela BR-101 e parte da BR-116, abrangendo, no total, 32 municípios dos dois estados, com um investimento previsto de 32,47 bilhões de reais.

O projeto trará melhorias significativas na infraestrutura e prestação de serviço público de recuperação, operação, manutenção, monitoramento, conservação e implantação de benfeitorias. Por sua grande importância para a região da Costa Verde, todas as intervenções realizadas respeitarão os anseios dos cidadãos de Angra dos Reis, Itaguai, Mangaratiba e Paraty, que continuarão sendo ouvidos através de audiências públicas.

No projeto apresentado pela ANTT, estão previstas a construção de três túneis, 32 passarelas, 28 rotatórias e 147 acessos, além de iluminação de LED, wi-fi, câmeras de monitoramento e um aplicativo que permitirá que motoristas se comuniquem com a Companhia de Concessões Rodoviárias - CCR, vencedora do leilão na B3, Bolsa de Valores de São Paulo, em outubro de 2021.



Foto: Educacaautomotiva.com




Foto: Wagner Gusmão

Além disso, um dos focos principais da concessão será a segurança dos motoristas e pedestres. No primeiro ano da concessão serão eliminados buracos, ondulações no asfalto, bem como será corrigida toda a falta de sinalização. Do segundo ao quinto ano será feita a recuperação estrutural da rodovia, deixando a estrada em perfeitas condições de utilização.

Serão três as praças de pedágio na região da Costa Verde. As tarifas estão em processo de revisão e serão reduzidas para usuários frequentes.

As melhorias oferecidas por este projeto impactarão no desenvolvimento econômico e turístico do município, uma vez que proporcionarão o desenvolvimento do nosso polo marítimo, redução dos custos logísticos, permitindo maior ordenamento e garantia da fluidez do trânsito; melhoria da segurança viária, inclusive, na remota possibilidade de um incidente nas usinas nucleares, uma vez que a Rodovia Rio-Santos é a principal via terrestre da Costa Verde.

Angra Parque Tecnológico do Mar

A caminho da nova era da tecnologia e na transição entre a era da indústria e a era do conhecimento, a Prefeitura de Angra, através da Secretaria de Desenvolvimento Econômico, criou o Projeto Angra Parque Tecnológico do Mar, com o principal objetivo de diversificar a matriz econômica do município. O projeto tem como modelo de negócios, ações de base tecnológica nos segmentos: petróleo e gás; náutico e naval; energias e sustentabilidade.

O projeto inicia-se com a disseminação da cultura de tecnologia e inovação, através de ações pontuais, como o curso de robótica e programação ministrado gratuitamente aos interessados, na Escola Municipal Júlio César Larangeira, criando e consolidando esse ecossistema.

O Angra Parque Tecnológico do Mar, será criado a partir da tríplice hélice, que engloba poder público, universidades e empresas, e terá como missão potencializar o crescimento econômico, produzir e disseminar conhecimento, agregando valor à produção local, oportunizando novas empresas e qualificando serviços e produtos.



Foto: Acervo Comunicação PMAR



Foto: Acervo Comunicação PMAR

Com foco em inovação e tecnologia, o projeto transformará o cenário econômico de Angra e da região da Costa Verde através de um espaço destinado à ciência, tecnologia, inovação, educação e empreendedorismo. Na prática, o Parque será um local para receber e resolver as demandas de tecnologia de Angra e da Costa Verde.

Imagine que uma empresa apresente um problema. Ela poderá ir até o Parque e apresentar sua demanda a outras empresas, membros das universidades e startups, que pensarão em soluções. Isso será bom tanto para a empresa, que terá seu problema solucionado, quanto para as startups, que criarão oportunidades de negócios com a fluência da tecnologia no município.



Empreendedor Ambulante

Uma iniciativa que vai oferecer não só espaços adequados e veículos de trabalho padronizados e customizados, como também capacitações gerenciais e técnicas gratuitas no âmbito da gestão de negócios, das boas práticas de alimentação, da saúde e da segurança no trabalho para comerciantes ambulantes em Angra dos Reis.

O formato definido será de concessão para uso da imagem a empresas privadas, com publicidade realizada nos próprios mobiliários. Esses mobiliários serão então concedidos aos comerciantes mediante edital público, onde serão disponibilizados pontos fixos, horários preestabelecidos e definição de tipo de uso do mobiliário por lote.



Centro de Convenções

O turismo em Angra dos Reis já é forte pela oferta natural de uma beleza rara de serra e mar, mas seu potencial de turismo de eventos ainda não é explorado. Muitas cidades no Brasil possuem isso como um dos alicerces para períodos de baixa temporada, sediando congressos, feiras, exposições e seminários.

O principal objetivo deste projeto é a captação de eventos e visitantes para a área geográfica de sua representatividade, visando o desenvolvimento da atividade turística em geral e do turismo de negócios em particular. Algumas cidades brasileiras, vivem praticamente do turismo de eventos, possibilitando a geração de renda e uma circulação econômica na cidade, aumentando a oferta de empregos e benefícios.

A construção do Centro de Convenções será uma parceria com o Governo Federal e, posteriormente, haverá a disponibilização da concessão a um parceiro privado para sua administração.

O Centro de Convenções estará localizado na Praia da Chácara, uma região privilegiada próxima ao Centro da cidade. Toda a sua frente estará voltada para o mar e o formato de sua construção será o de uma arraia, trazendo ao local ainda mais beleza e também funcionalidade, pois o empreendimento terá capacidade de estacionamento para 120 veículos.

Calendário de Eventos

Angra dos Reis é um dos municípios mais antigos do país, o que o tornou bastante rico culturalmente, em virtude de suas influências europeias, indígenas, africanas e caiçaras. Essa riqueza reflete-se grandemente nas festas aqui celebradas, sejam elas tradicionais ou contemporâneas.

Com o objetivo de administrar melhor essa realidade, o município criou a Secretaria de Eventos, para dar a essas festividades a atenção que lhes são merecidas. Eventos como o Festival de Música e Ecologia da Ilha Grande e a Festa do Divino Espírito Santo somam-se à Procissão Marítima, ao Carnaval e à Festa Internacional do Teatro de Angra dos Reis - FITA, declarada Patrimônio Histórico Cultural e Imaterial do Estado do Rio de Janeiro, demonstrando a importância e o reconhecimento da cidade.

Os eventos turísticos, culturais e esportivos são uma marca da cidade, e definirão um calendário oficial anual. Ele trará ao município maior publicidade e visibilidade nacional e internacional ao setor turístico e cultural. Seu planejamento conta com massivo investimento de marketing em redes sociais, sites e aplicativos de viagens, televisão e mídias impressas. Um verdadeiro divisor de águas com o objetivo do aquecimento econômico que uma cidade que é Patrimônio Mundial da UNESCO merece.



Foto: Acervo Comunicação PMAR



Foto: Acervo Comunicação PMAR



Foto: Acervo Comunicação PMAR



Foto: Acervo Comunicação PMAR



Foto: Wagner Gusmão



Foto: Wagner Gusmão



Foto: Acervo Comunicação PMAR



Foto: Wagner Gusmão



Foto: Wagner Gusmão



Foto: Wagner Gusmão



ANGRA, CIDADE SUSTENTÁVEL

O eixo Angra, Cidade Sustentável busca intensificar o compromisso do município com as infraestruturas de desenvolvimento ecológico e ambiental, que estão de acordo com cartilhas internacionais de cidades modernas e responsáveis e os Objetivos de Desenvolvimento Sustentável - ODS, formulados pela ONU.

Os objetivos do eixo são: reformulação dos espaços urbanos, preservação do meio ambiente a partir do controle de expansão, garantia de acessibilidade e mobilidade urbana e implementação de políticas públicas sustentáveis.



Projeto Orla

O Projeto de Gestão Integrada da Orla Marítima - Projeto Orla, é uma ação no âmbito do Governo Federal, conduzida pelo Ministério do Meio Ambiente, por meio de sua Secretaria de Qualidade Ambiental nos Assentamentos Humanos e pela Secretaria do Patrimônio da União, do Ministério do Planejamento, Orçamento e Gestão, buscando contribuir, em escala nacional, na aplicação de diretrizes gerais de uso e ocupação de um espaço que constitui a sustentação natural econômica da orla marítima, lidando com os conflitos quanto à destinação de terrenos e demais bens sob o domínio da União, especialmente nas praias, que são de uso comum da população.

O Projeto Orla introduz uma ação sistemática de planejamento da ação local visando repassar atribuições da gestão desse espaço, atualmente alocadas no Governo Federal, para a esfera do município, incorporando normas ambientais na política de regulamentação dos usos dos terrenos e acrescidos de marinha, buscando aumentar a dinâmica de mobilização social nesse processo. Trata-se, portanto, de uma estratégia de descentralização de políticas públicas, focada nas orlas marítimas.



Foto: Acervo Comunicação PMAR

São objetivos estratégicos do Projeto Orla:

- Fortalecer a capacidade de atuação e a articulação de diferentes atores do setor público e privado na gestão integrada da orla, aperfeiçoando o arcabouço normativo para o ordenamento de uso e ocupação desse espaço;
- Desenvolver mecanismos institucionais de mobilização social para sua gestão integrada;
- Estimular atividades socioeconômicas compatíveis com o desenvolvimento sustentável.

As bases para desenvolvimento destes objetivos estão de acordo com a fundamentação legal presente no próprio texto constitucional, que reafirma o caráter público das praias e a propriedade estatal dos terrenos e acrescidos de marinha, estabelecendo atribuições e competências na defesa do patrimônio natural e cultural do país.

Assim, o Projeto Orla apoia-se diretamente em dois documentos legais que amparam de forma integral seus objetivos e ações, a saber: a Lei 7.661/1988, a Lei 9.636/1998, e o Plano de Ação Federal para a Zona Costeira.

Esgotamento Sanitário do Centro da Cidade

O Projeto de Esgotamento Sanitário do Centro da Cidade consiste na implantação de aproximadamente 47 mil metros de rede de esgoto, com 4 mil e 700 ligações domiciliares que atenderão a mais de 11 mil famílias. Além das redes, serão implantadas sete elevatórias e uma estação de tratamento de esgoto para atendimento de toda a área.

A área de intervenção do projeto compreende os seguintes bairros e localidades: Centro, São Bento, Praia do Anil, Balneário, Parque das Palmeiras, Estrada do Marinas, Praia do Jardim, Morros do Santo Antônio, da Caixa D'Água, do Carmo, do Peres, do Tatu, da Fortaleza, da Cruz, da Glória I e II e Sapinhatubas I, II (Monte Castelo) e III.

A área total abrangida pelo projeto possui duas topografias bem distintas: uma praticamente plana, nas avenidas paralelas que contornam o litoral, com áreas baixas de difícil esgotamento, e outra mais acidentada, constituída de morros que atingem elevações maiores.



Foto: Wagner Gusmão



Foto: Wagner Gusmão

Na hidrografia, destaca-se o Rio do Choro, principal corpo receptor do Centro do município, e que, atualmente, recebe o esgoto gerado pelas comunidades do Morro do Santo Antônio, do Morro da Caixa D'Água e dos bairros de São Bento e Centro.

Além do Rio do Choro, existe um canal ao longo da Avenida Luigi Amêndola, que recebe a contribuição de diversos corpos d'água de menor porte e o esgoto da população residente nos Morros da Glória I e II e do Morro da Cruz.

Os bairros Sapinhatuba I, II (Monte Castelo) e III terão seus despejos coletados pelo sistema que encaminhará todos os dejetos gerados para o sistema de tratamento de esgotos, cuja construção está prevista neste projeto, na Avenida Almirante Jair Carneiro Toscano de Brito.

Com a implantação do Projeto de Esgotamento Sanitário do Centro da Cidade, mais de 7 milhões e 344 mil litros de esgoto in natura deixarão de ser lançados na Baía da Ilha Grande.

Parque Natural Municipal da Mata Atlântica

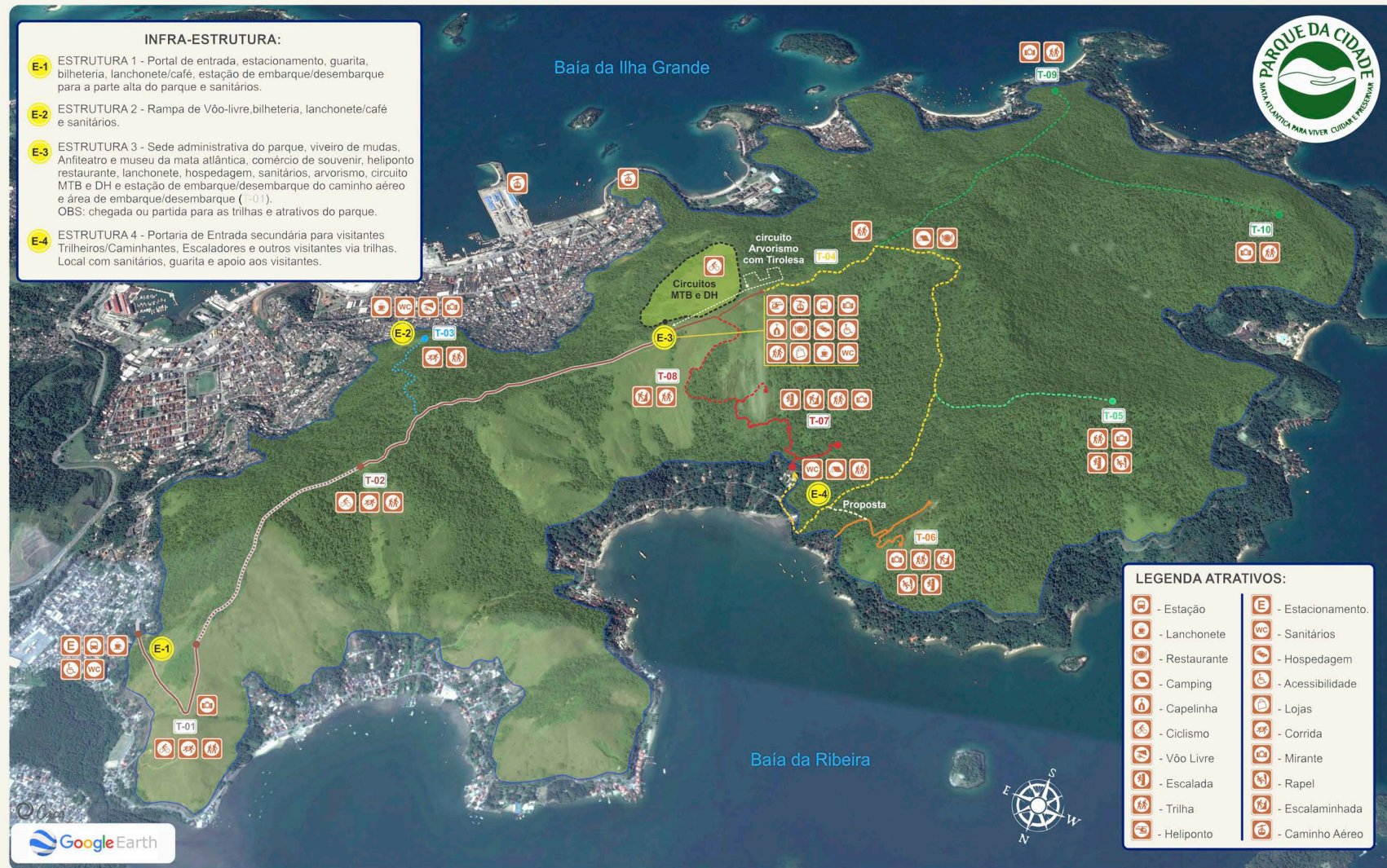
O belíssimo cenário formado pelo mar de águas cristalinas, cercado por montanhas e ilhas dominadas pelo verde da Mata Atlântica, atrai turistas do mundo inteiro para a Baía da Ilha Grande. Entre as tipologias de unidades de conservação da natureza, os parques têm o objetivo de estimular o contato das pessoas com as áreas naturais, utilizando-se do ideal “conhecer para preservar”.

Esse foi o espírito que norteou a criação do Parque Natural Municipal da Mata Atlântica, ou simplesmente Parque da Cidade, unidade de conservação sob gestão administrativa do Instituto Municipal do Ambiente de Angra dos Reis - IMAAR. Ele possui três claros objetivos: ordenamento do solo, preservação ambiental e desenvolvimento do ecoturismo.

O projeto encontra-se em fase de elaboração, o Plano de Manejo, um estudo de implantação e administração do Parque que denificará aspectos como: traçado de trilhas e mirantes; estruturas de administração, de visitação e práticas esportivas; áreas a serem reflorestadas; atividades permitidas; e viabilidade econômica para sua implantação e manutenção.

Nosso grande desafio é transformar o Parque da Cidade em mais um atrativo turístico de Angra dos Reis, com geração de emprego e renda integrada à conservação da biodiversidade, despertando, ainda, o sentimento de pertencimento da população e de seus visitantes.

MAPA DE TRILHAS E ATRATIVOS PREVISTOS NO PARQUE



TRILHAS E ACESSOS:

- T-01 (Projeto) - Acesso a parte alta do Parque/Sede.
- T-02 (Projeto) - Início na Portaria do Parque.
- T-03 (Projeto) - Acesso a Rampa de Vôo Livre.
- T-04 (Projeto) - Trilha dos Antigos.
- T-05 (Projeto) - Trilha Mirante do Tanguá.
- T-06 (Existente) - Trilha Campo Escola/Mirante do Retiro.
- T-07 (Existente) - Trilha Atrativos Retiro.
- T-08 (Projeto) - Trilha Morro do Bulé.
- T-09 (Projeto) - Trilha Mirante Caracol.
- T-10 (Projeto) - Trilha Mirante da Vila Velha.

Tratamento de Resíduos Sólidos

A correta destinação dos resíduos sólidos é condição primordial para uma cidade sustentável. A Política Nacional de Resíduos Sólidos - PNRS, trouxe importantes instrumentos para que municípios de todo o Brasil iniciassem o enfrentamento dos principais problemas ambientais, sociais e econômicos decorrentes do manejo inadequado dos resíduos sólidos, sob o princípio da responsabilidade compartilhada, ou seja, indústrias, distribuidores e varejistas, prefeituras e consumidores são todos responsáveis pelos resíduos sólidos e cada um terá que contribuir para que eles tenham uma disposição final adequada.

Buscar um melhor ordenamento do ambiente urbano é trabalhar por uma cidade sustentável. Melhorar o descarte de resíduos sólidos, a eficiência energética, a economia de água, entre outros aspectos, contribuem para esse objetivo.

Assim, a Prefeitura de Angra dos Reis, por meio da Secretaria de Desenvolvimento Urbano e Sustentabilidade, desenvolveu e concluiu a elaboração do Plano de Gestão Integrada de Resíduos Sólidos, através de uma Parceria público-privada - PPP, para os serviços de limpeza pública e manejo de resíduos sólidos.





Retomada do Trem da Mata Atlântica

O Trem da Mata Atlântica operou até 1995 e chegou a atender 80 mil visitantes por ano, fazendo a ligação ferroviária entre Angra e Barra Mansa, passando por Lídice, em seus 108 km de extensão.

A iniciativa da retomada do trem é da Prefeitura de Angra, por meio da Turisangra. Os recursos do projeto são do Ministério do Turismo, através do Programa de Desenvolvimento do Turismo - PRODETUR, com contrapartida do Governo do Estado do Rio de Janeiro, com necessária restauração do trecho turístico e fornecimento de material rodante, locomotivas e carros de passageiros, após a devolução do trecho da antiga concessionária, Ferrovias Centro-Atlântica - FCA, à União.

Cada vagão terá capacidade para 48 passageiros, proporcionando que aproximadamente 300 pessoas façam o percurso entre Angra e Lídice, desfrutando de uma natureza única que integra a beleza da serra e do mar, com vistas deslumbrantes e cachoeiras próprias da Mata Atlântica, sobretudo nesse trecho, que é tão rico em diversidade e está preservado.

Este projeto também prevê a construção de uma ciclovia, ligando o Centro de Angra dos Reis ao bairro Campo Belo, bem como as cidades de Lídice a Barra Mansa.

Turismo Autossustentável

Uma cidade rodeada de inúmeras belezas naturais e reconhecida como Patrimônio Mundial da UNESCO, como Angra dos Reis, tem no turismo uma de suas principais vertentes econômicas. Para um crescimento progressivo na qualidade de vida de seus munícipes e uma extensão de sua atrativa vitrine turística para o mundo, a cidade tem como um de seus Projetos Estruturantes o conceito de Turismo Autossustentável.

A partir dele, a Turisangra tem o objetivo de tornar-se autossuficiente economicamente somente com receitas oriundas do turismo. Para isso, elaborou uma lista de projetos e ações que irão fomentar a mão de obra e aprimorar infraestruturas já existentes, prezando por conceitos voltados à segurança, sustentabilidade, conscientização e valorização do patrimônio público.

São exemplos de projetos e ações voltadas ao objetivo de Turismo Autossustentável: convênios com o Ministério do Turismo para construções, ampliações e reformas de pontos turísticos; qualificação da mão de obra profissional voltada ao público interno e externo; aprimoramento das sinalizações de trilhas no continente e nas ilhas; aumento das sinalizações turísticas em rodovias, vias públicas e monumentos históricos; adequação de acessibilidade em praias; aquisição de lanchas e veículos e fomento da promoção turística nacional e internacional, com produção de materiais audiovisuais para divulgações online e em feiras de turismo pelo mundo.





Projeto Rodomarítimo da Praia do Anil

Entendendo ser de grande importância integrar modais através de um sistema rodomarítimo, o município pensa nas alternativas de transporte de cargas, avaliando a concentração de centros de distribuição.

Aproveitando-se da localização estratégica e central da Praia do Anil, o Projeto Rodomarítimo possibilitará a ampliação da capacidade do município no transporte e no fomento a grandes empreendimentos.

Uma das áreas mais importantes das organizações municipais, atualmente, vem sendo a logística. Devido aos impactos nos prazos e custos dos produtos, o ideal é termos qualidade e baixo custo em tempo curto. Para isso, é necessária a escolha do modal de transporte correto, preparando-se para um mercado competitivo, integrando diversas frentes em andamento para a criação de uma nova matriz econômica para a cidade.

Parque Público Urbano Municipal da Jacuecanga

Com o intuito de proteger uma área de cerca de 580 mil m², remanescente de vegetação atlântica secundária, o Parque Público Urbano Municipal da Jacuecanga objetiva criar uma infraestrutura de lazer e contemplação da natureza, beneficiando a população residente e visitantes com a viabilização de educação ambiental, utilização de trilhas, promoção de atividades recreativas de cunho educacional e atividades físicas desportivas.

O Parque se apresenta como uma solução urbanística para a cidade, visando não somente atender as necessidades urgentes da municipalidade em oferecer um melhor serviço público à população, mas também uma significativa melhoria na qualidade de vida dos cidadãos, uma vez que o Parque Urbano será um espaço público com dimensões significativas e predominância de elementos naturais, principalmente cobertura vegetal, destinados à recreação, com função ecológica, estética, de lazer e com uma extensão maior do que uma praça ou um jardim público.

O Parque Público Urbano Municipal da Jacuecanga, com seus espaços livres, desempenhará funções importantes na cidade por sua grandeza estética e social, com destaque às suas contribuições ecológicas, à medida que os elementos naturais minimizarão os impactos decorrentes da urbanização e da industrialização presentes no bairro.



LOCALIZAÇÃO DA ÁREA DO PARQUE URBANO MUNICIPAL DA JACUECANGA - ANGRA DOS REIS - RJ

LEGENDA:

- | | | | |
|------------------------------|---|---------------------------------|--|
| • 1 - Pórtico | • 7 - Vestiário | • 12 - Observatório de pássaros | • 18 - Estacionamento |
| • 2 - Sede | • 8 - Orquidário | • 13 - Academia de ginástica | • 19 - Playground |
| • 3 - Horto | • 9 - Quiosque palestra/Trabalhos manuais | • 14 - Quiosque | • 20 - Ciclovía |
| • 4 - Museu da fauna e flora | • 10 - Quiosque lazer | • 15 - Deck de madeira | • 21 - Passeios em intertravados de concreto |
| • 5 - Escola de canoagem | • 11 - Banheiro público | • 16 - Quadras poliesportivas | |
| • 6 - Restaurante | • 17 - Campo society | • 22 - Estufa | |
- Localização: Bairros da cidade Área do parque destinada para construção Ruas

CARACTERÍSTICAS TÉCNICAS:

Sistema de projeção:
UTM/ Zona 23 S
Datum: SIRGAS 2000
Escala: 1:1000
Data: 26/02/2021

FONTE DE DADOS:
Dados vetoriais: Prefeitura Municipal de Angra dos Reis (2018)
Imagem de satélite: Mosaico Urbano do Município de Angra dos Reis na escala 1:1000 (2019) - PMAR

O projeto será, ao mesmo tempo, um parque de vizinhança, com previsão de visitação cotidiana, devido à proximidade com a cidade em relação às moradias dos residentes nos bairros vizinhos; e um parque regional com visitação esporádica, devido à sua distância em relação à moradia da população residente nos bairros mais afastados.

Essa característica tem o poder de interferir positivamente na vida do cidadão e do ambiente urbano, mostrando-se de grande importância para a comunidade e representando significativas melhorias na redução do estresse e, por consequência, na qualidade de vida, sendo uma forma de refúgio e valorização do ambiente natural, no meio do ambiente construído.

O Parque Público Urbano Municipal da Jacuecanga contará com a implantação de: pórtico, sede, horto, museu da fauna e flora, escola de canoagem, restaurante, vestiário, orquidário, quiosque para palestra e trabalhos manuais, quiosque de lazer, banheiro público, observatório de pássaros e academia de ginástica.

Toda essa estrutura permitirá que diversos serviços públicos possam ser oferecidos simultaneamente à população, garantindo lazer aos visitantes, descontração em contato com a natureza, desenvolvimento cultural, educação ambiental, práticas desportivas e planejamento urbano e ambiental.

Sistema Municipal de Ciclovias

Este projeto visa implementar um sistema de ciclovias que ligará grande parte do território do município. A prática segura de exercícios físicos por meio de bicicletas é fundamental para que os munícipes mantenham a saúde em dia e economizem com gastos diários de transportes coletivos ou de combustíveis em transportes privados.

Os principais objetivos a serem alcançados com este projeto são: redução da poluição atmosférica e sonora, diminuição do congestionamento das vias públicas por veículos automotores, promoção do lazer ciclístico, integração de modais de transporte individual não motorizado aos modais de transporte coletivo, aumento da segurança das faixas cicloviárias já existentes e integração de mobilidade entre bairros.

Além de propiciar uma atividade física fundamental à saúde, a prática do ciclismo, especificamente em Angra dos Reis, é também um momento de contemplação da natureza única existente na região, algo que contribuirá fortemente com o turismo no município.

Um sistema municipal de ciclovias integradas possibilitará ao munícipe uma maior oferta da infraestrutura de diversidade de modais. O cidadão estará mais facilmente conectado a linhas de ônibus, barcas e, no futuro, ao Trem da Mata Atlântica.

A ciclovias será uma opção a mais de meio de transporte que impactará positivamente no meio ambiente, a partir da diminuição do consumo de combustível.



Foto: Wagner Gusmão



Regularização Fundiária Rural e Urbana - REURB

O Município de Angra dos Reis é um dos mais antigos do Brasil, com uma ampla área de 813 mil e 420 km². Devido ao seu crescimento acelerado, atraso e lentidão dos procedimentos administrativos de transferência de bens imóveis, assim como ao crescimento desordenado e invasões que ocorreram na cidade, foram criadas novas legislações objetivando dar mais celeridade a todo esse passivo, não só em Angra dos Reis, como em território nacional, visto que faz parte de uma Política Federal.

A Prefeitura de Angra dos Reis publicou o Decreto 12.000/2021 de Regularização Fundiária Rural e Urbana - REURB, previsto na Lei Federal 13.465/2017, de interesse social e específico, no âmbito rural e urbano, considerando a necessidade de se promover o reordenamento desses espaços, fomentando o crescimento do município e a regularização imobiliária dos bairros e comunidades que constituem núcleos urbanos informais.

O município está celebrando um Chamamento Público para credenciamento de empresas para a devida regularização, o que tornará possível ao cidadão o direito de dispor de seu imóvel registrado no cartório e no Cadastro Municipal, de forma organizada e documentada, permitindo, assim, linhas de financiamento e valorização do seu bem.

Mobiliário Urbano, Logradouros Públicos e Sinalizações

Através de uma parceria entre o setor de logradouros públicos e o Geoprocessamento, está sendo feito um trabalho de ordenamento e organização, por meio da criação da Lei 3.896/2019, que permitirá que não haja mais duplicidades e inconformidades de endereços no município. O projeto irá ordenar e gerir os espaços públicos, produzindo, assim, informações para que haja CEP em toda a cidade, sendo cada logradouro uma lei aprovada. Seu principal objetivo é a criação de uma nova identidade para equipamentos e mobiliários urbanos, com materiais mais sustentáveis, duráveis, de baixa manutenção e que representem a identidade da cidade, sem abrir mão de conforto e acessibilidade aos usuários.

Outro benefício será a unificação dos logradouros das mais diversas empresas de telecomunicação, distribuição de energia, gestão de água e esgoto, telefonia e os próprios Correios. Em poucos anos, a população colherá os benefícios desse ordenamento. Ao final desse trabalho, será concedido ao setor privado o direito de exploração do uso de placas de logradouros e publicidades nas instalações feitas. As legislações de ordenamento estão sendo estudadas para que hajam layouts padronizados, além de regras de uso e fins específicos, buscando parcerias privadas para viabilizar essa organização e exploração, reduzindo ao máximo o dispêndio de recursos públicos.



Ao todo o projeto será composto por:

- Pórticos de sinalização - Placas e banners voltados para unidades de saúde, educação, entrada de bairros e patrimônio histórico;
- Placas - Identificação de ruas e atrativos turísticos;
- Pontos de ônibus - Abrigos sustentáveis que contam com espaços para cadeirantes, assentos metálicos com divisores, espaços para comunicação e itinerários, painéis fotovoltaicos e locais para instalação de sistema wi-fi;
- Estações modulares - Voltadas para padronização de pequenas estruturas municipais de saúde, educação e esporte;
- Mesas de jogos - Futmesa e tênis de mesa;
- Playground - Quatro tipos diferentes de mobiliários, que serão lúdicos, divertidos e atrativos;
- Academia da terceira idade - Cinco mobiliários diferentes que irão compor diversas combinações em praças e lugares de uso público;
- Mobiliários urbanos - Quiosques, bancos, bancas de jornal, papeleiras, postes, bicicletários, guarda-corpos e relógios digitais;
- Sombreador - Estrutura modular que será implantada em lugares que precisem de proteção solar.

Ônibus Elétrico

Angra dos Reis é repleta de parques biológicos: nacional, estadual, municipal, além de vasta Mata Atlântica e, por esta razão, é preciso incentivar iniciativas ambientais e prover ferramentas e instrumentos que possibilitem a manutenção de toda essa riqueza, afinal, nossa cidade caminha para se tornar uma cidade sustentável, em virtude de todo o planejamento do Governo Municipal, através de Concessões e Parcerias público-privadas - PPPs, já em execução.

Neste sentido, o Projeto Ônibus Elétrico objetiva trocar a frota municipal de ônibus por um sistema com propulsão elétrica, proporcionando a redução de emissão de gases carbonos e outros gases poluentes na cidade, afinal, a mobilidade urbana, de forma geral, é responsável por muita emissão de gases do efeito estufa e, por isso, a implementação desse projeto é importante para diminuir esse índice, uma vez que, de forma estimada, cada ônibus elétrico deixaria de emitir 115 toneladas de carbono por ano, além de outros gases que poluem a atmosfera.



Foto: Sustainable-bus.com



Foto: Zcomax.co.uk

Outro objetivo do projeto é trazer conforto aos cidadãos, não somente durante a viagem, com a oferta de veículos mais silenciosos e com ar-condicionado, mas desde o seu início, através da melhoria estrutural dos pontos de ônibus, que serão igualmente climatizados, com implementação de tecnologias de painéis solares, painéis digitais e wi-fi em, pelo menos, 30% deles. O projeto prevê também estudos quanto à possibilidade de criação de ônibus elétricos para fins turísticos, com a parte superior aberta, em roteiros históricos e de praias.

Toda a finalidade do Projeto Ônibus Elétrico está voltada às importantes contribuições pontuais, existentes dentro do grande objetivo de preservação da natureza, que o Governo Municipal implementará, como o debate sobre IPTU Verde, a criação do Parque Natural Municipal da Mata Atlântica (Parque da Cidade) e a Retomada do Trem da Mata Atlântica, todos de suma importância para a promoção da preservação ambiental e do desenvolvimento sustentável, frente ao aquecimento global, mudanças climáticas e seus efeitos.



Foto: Acervo Comunicação PMAR



Foto: Acervo Comunicação PMAR



Foto: Dener Ataíde



Foto: Acervo Comunicação PMAR



Foto: Aline Rezende



Foto: Aline Rezende



GESTÃO PÚBLICA EFICIENTE



O eixo Gestão Pública Eficiente tem como objetivo tornar o município um modelo de excelência na gestão pública no Estado do Rio de Janeiro, modernizando e integrando as estruturas de trabalho da Prefeitura Municipal de Angra dos Reis.

Além de construções de novos espaços organizacionais modernos e infraestruturas inteligentes, os projetos visam aprimorar e organizar a prestação de contas, tornando os investimentos públicos ainda mais transparentes e integrados às redes tecnológicas seguras.



Foto: Pedro Luís Santos

Fundo Imobiliário

O Projeto Fundo Imobiliário foi desenvolvido pela Secretaria de Governo e Relações Institucionais, via Secretaria Executiva de Planejamento e Gestão Estratégica, pelo Instituto Municipal do Ambiente de Angra dos Reis - IMAAR, que realizou o levantamento das áreas, e pela Procuradoria Geral, que avaliou os imóveis.

O Fundo Imobiliário compreende, inicialmente, 16 imóveis alienados e desafetados, que poderão ser vendidos e permutados ou que, ainda, permitam que o município possa ser cotista em empreendimentos, gerando um patrimônio de investimentos de 50 milhões de reais.

As áreas ficam localizadas no Condomínio Portugal, Condomínio Garatucaia, Condomínio do Frade, Retiro, Ribeira e Ilha da Gipóia. Além desses terrenos, há outras áreas no Centro da cidade para a construção do Centro Administrativo da Prefeitura. Nelas, o município será cotista em empreendimentos, uma vez que se pretende destinar alguns espaços para fins comerciais.

Angra está buscando soluções criativas para potencializar a capacidade de investimento, e através desse fundo, criará um alicerce financeiro para viabilizar a implementação do Centro Administrativo, além de proporcionar a busca de recursos para outros empreendimentos.





Modernização da Prefeitura

O aumento da eficiência da gestão pública, para maior celeridade nas demandas da população, maior transparência pública, mais assertividade e mais economicidade, passa por um processo de modernização da gestão. A era do papel está em plena transformação e estamos migrando para a era digital.

Dessa forma, a gestão pública municipal vem se adequando e avançando, seja pela infraestrutura, com equipamentos e softwares, ou pela implantação de sistemas, como o jurídico, o educacional, o de saúde, o administrativo e o de licenciamento ambiental. A implantação de um gerenciamento eletrônico de documentos é necessária, além da modernização para redução da produção de papel com processos eletrônicos, agendamentos online e emissão de certidões.

Vários são os mecanismos dispostos para a modernização da gestão pública, mas o principal transformador é o capital humano, na vontade, na cultura organizacional e no entendimento de que esse processo passa por cada profissional envolvido na demanda. Com o uso de ferramentas modernas, é possível diminuir tempo, aumentar a qualidade dos serviços prestados e trazer mais economicidade.

Modernizar não envolve só tecnologia, mas uma mudança na cultura organizacional, na forma de relação dos profissionais, dos beneficiados, da população e usuários dos serviços públicos, sempre com transparência e uso das ferramentas disponíveis.

Iluminação Pública

Sabendo da necessidade de melhoria da rede de iluminação pública de Angra dos Reis, a prefeitura, através da Secretaria de Desenvolvimento Urbano e Sustentabilidade, segue com a Parceria público-privada - PPP, de Iluminação Pública, já em operação. Este projeto trará ao município soluções de engenharia para maior modernização e eficiência da rede municipal de iluminação pública.

Um dos objetivos foi implementar novas tecnologias de luminárias LED, que cobriram toda a rede já existente, trazendo não só inovação, mas sustentabilidade, eficiência e economia, graças às características próprias do LED, como sua reciclabilidade, sua maior vida útil, de até 50 mil horas, seu consumo eficiente, com o aproveitamento de até 95% da energia utilizada, e sua menor necessidade de manutenção.

Ademais, ações como o sistema de telegestão e centro de controle operacional, adequação estrutural dos braços de iluminação pública, correção de ponto escuro e a previsão de expansão da rede municipal de iluminação pública, corroboram para o que é um projeto audacioso, que segue no seu processo de realização, promovendo a modernização da cidade.

Este projeto também trará iluminação de destaque para os monumentos históricos da cidade, além da implantação de iluminação para festas e eventos, incluindo o Natal.



Foto: Wagner Gusmão

Centro Administrativo

Integrar a gestão pública não é apenas uma questão de governança, mas também uma questão estrutural, e o município de Angra dos Reis, buscando o aumento da eficiência da produtividade, celeridade nos processos internos da prefeitura e aumento da capacidade de tomada de decisão, vem trabalhando na viabilidade do Centro Administrativo.

Este projeto irá gerar economia de gastos de telefonia, energia, locação de imóveis, locação de impressora, internet, veículos e, inclusive, de recursos humanos, com foco na melhoria da qualidade dos serviços, melhoria do ambiente de trabalho e da gestão pública.

Através da tecnologia e inovação, como, por exemplo, no reúso de água de chuva, iluminação inteligente, sistema de energia solar, controle de acesso unificado, coleta de lixo seletiva e acessibilidade, haverá unificação dos setores da prefeitura.



Foto: Acervo Comunicação PMAR




Foto: Acervo Comunicação PMAR

A princípio, o projeto contemplará data center, auditório, salas de reunião, escola de governo, centro integrado de gestão, call center para atendimento à população, entre diversas funcionalidades modernas que gerarão maior conforto e qualidade ao funcionalismo público.

Visando reduzir a necessidade de investimento de recursos públicos, a implantação do Centro Administrativo busca iniciativas que gerem recursos com parceiros privados, que poderão explorar o comércio em lojas localizadas no térreo do empreendimento e em sua cobertura, além da utilização de uma galeria com vista para o mar.



Foto: Acervo Comunicação PMAR




Foto: Acervo Comunicação PMAR




Foto: Acervo Comunicação PMAR



Foto: Deget Atarde



Foto: Acervo Comunicação PMAR




Foto: Acervo Comunicação PMAR



ANGRA, CIDADE ACOLHEDORA E SAUDÁVEL

O eixo Angra, Cidade Acolhedora e Saudável visa amplificar as estruturas institucionais médicas, sociais e esportivas no município. Nossa meta é tornar Angra dos Reis referência na saúde no Estado do Rio de Janeiro.

Dentre os objetivos do eixo estão: oferta por maior qualidade de vida para a população, atendimento à saúde de forma integral e digna, promoção de cidadania e acessibilidade e garantia de acolhimento, atenção e respeito aos usuários das redes públicas de saúde, assistência social e esporte e lazer.



Reformulação e Aparentamento da Atenção Básica

A Reformulação e Aparentamento da Atenção Básica se dará através das clínicas da família, que serão implantadas em bairros de Angra dos Reis, com foco em ações de prevenção, promoção da saúde, diagnóstico precoce de doenças e atendimento ambulatorial, seguindo o modelo de trabalho da Estratégia de Saúde da Família - ESF, capaz de resolver 85% dos casos de quem busca atendimento em suas dependências.

A concepção do projeto tem por objetivo estabelecer um modelo de unidade básica com nova identidade estética e excelência em todos os serviços oferecidos, segundo os preceitos da Atenção Primária em Saúde, da Política Nacional da Atenção Básica e do Programa de Melhoria do Acesso e Qualidade na Atenção Básica.

Além de funcionarem em horários diferenciados, que facilitarão o acesso da população e ampliarão os procedimentos realizados nas unidades de saúde, as clínicas da família priorizarão o acolhimento, os indicadores em saúde, o agendamento diário para todas as pessoas que chegarem à unidade, e não apenas determinados grupos populacionais, ou agravos mais prevalentes e/ou fragmentados por ciclo de vida.



Foto: Wagner Gusmão

A primeira unidade está sendo construída no Parque Mambucaba, em um terreno da prefeitura, e conta com a reforma e ampliação da unidade de saúde já existente na Avenida Francisco Magalhães de Castro, unificando a Clínica da Família, a Clínica de Especialidades e o Serviço de Pronto Atendimento - SPA, que já existem no local, eliminando a utilização de imóveis alugados no bairro e em bairros vizinhos, desonerando o município e, concentrando em um só local, todo o atendimento necessário à população.

No Parque Mambucaba, a Clínica da Família contará com: clínica de especialidades; recepção; arquivo para quatro mil prontuários; três salas de espera; administração; sala de reuniões; almoxarifado; seis consultórios com sanitários; seis consultórios indiferenciados; sala de acolhimento; sala de vacinas; sala de curativos e procedimentos; sala de nebulização para 12 pacientes; depósito de medicamentos; consultório odontológico para seis pessoas; sala de atividades coletivas; sanitários para usuários e funcionários com capacidade total para 13 pessoas, incluindo portadores de necessidades especiais; copa; Departamento Médico Legal - DML e área para lixo; tudo dentro dos padrões estabelecidos pelo Ministério da Saúde.

Além da clínica no Parque Mambucaba, está em andamento a construção de outras seis, nos bairros de Jacuecanga, Monsuaba, Bracuí, Japuíba, Balneário e Campo Belo, que serão construídas com recursos da Eletronuclear.

Polos Distritais da Juventude

Os Polos Distritais da Juventude de Angra dos Reis fazem parte de um programa que apresenta novas perspectivas de futuro, através da inclusão social, em todos os bairros do município, sobretudo naqueles em que há maior risco social, estabelecendo um contato direto com os jovens expostos às vulnerabilidades.

O método desenvolvido pelos Polos Distritais da Juventude valoriza as especificidades de cada localidade e, por isso, os equipamentos são montados de forma a possibilitar o acesso desses jovens, privilegiando a criatividade, ideias e gerando oportunidades sociais e econômicas.

Este projeto promoverá cursos e atividades esportivas e culturais com estratégias socioeducativas para formação de valores e atitudes, buscando, assim, uma alteração de perspectiva e a ruptura de condutas de risco social e individual, colocando-se como facilitador no acesso aos serviços públicos e privados.

Essas atividades, de aspecto inclusivo, privilegiarão cursos profissionalizantes, esportes, treinamentos, manifestações artísticas, folclóricas e regionais; sendo os resultados de suas ações monitorados de acordo com a proposta metodológica.



Modernização do Estádio Municipal

A partir de parceria privada, o Projeto Modernização do Estádio Municipal tem como objetivo credenciar o atual Estádio Municipal para a realização de grandes eventos de esportes de quadra, futebol de campo, atletismo e demais modalidades em geral.

Dentre as melhorias previstas para a proposta do projeto estão: ampliação de arquibancadas, uso de tecnologia e inovação para a melhoria da administração, operação e manutenção do estádio e construção de estacionamento adequado a grandes eventos.

Além de eventos esportivos, outro objetivo do projeto é transformar o espaço, de mais de 25 mil m², em referência na realização de shows e eventos em geral, o que fomentará a oferta de cultura e lazer no Calendário de Eventos do município e, conseqüentemente, impulsionará o turismo na cidade.

O projeto também prevê a estruturação mais adequada da administração pública em relação aos atletas, provendo área de preparação e treinamento, salas e auditórios para melhor acomodação e preparação de atletas de alto rendimento, assim como o incentivo às práticas desportivas e oferta de lazer à população.



Foto: Wagner Gusmão



Centro de Referência do Morro da Glória

Trata-se de um complexo que tem como objetivo conectar serviços públicos e criar um marco referencial na paisagem em uma comunidade em condição de vulnerabilidade. Espera-se que este projeto seja um piloto para ativar a presença do Estado nas diversas comunidades do município. Esse complexo irá abranger sete bairros e adjacências, num total previsto de 10 mil pessoas atendidas. Compreendem-se os seguintes usos, definidos a partir de encontros com a comunidade local: creche, unidade de saúde, espaços para empreendedorismo e práticas esportivas, gestão de resíduos, espaços de uso múltiplo e área de apoio para funcionários, com estacionamento.

Toda a edificação foi pensada para garantir eficiência energética, baixa manutenção e barateamento do custo da obra, sem abrir mão de sua qualidade e beleza. O Centro também contará com a implantação de diversas tecnologias que garantirão a sua sustentabilidade, com destaque à produção de energia autossuficiente, gestão completa da água, captação da ventilação natural, proteções solares e de resfriamento, reciclagem de resíduos e luminosidade eficiente.

Mirante do Camorim

O Mirante do Camorim pode se transformar num importante território de convivência, lazer, contemplação, práticas esportivas, educação ambiental e turismo. A proposta visa conectar o Camorim Pequeno à Jacuecanga, através de uma ciclovia e calçadão arborizados de 5,5 km, requalificando e ressignificando o uso da rodovia e tornando esse lugar um importante ponto turístico da cidade.

Será composto de:

- Calçadão e ciclovia (trecho mirante) - Lugar para admirar, caminhar, vivenciar, permanecer e conectar;
- Anfiteatro coberto - Estrutura inovadora leve e bela, feita em bambu, que criará um novo marco arquitetônico na cidade;
- Conjunto de quiosques - Uma única edificação em bambu;
- Torre de observação - Grande escultura em bambu que será avistada de longe. Um verdadeiro marco na paisagem;
- Mobiliários inovadores - Diferentes mobiliários feitos a partir de materiais e técnicas sustentáveis, como espreguiçadeiras, redes e painéis voltados à educação ambiental.



Foto: Carmêlo dos Santos Júnior



Foto: Acervo Comunicação PMAR



Foto: Acervo Comunicação PMAR



Foto: Acervo Comunicação PMAR



Foto: Acervo Comunicação PMAR



Foto: Acervo Comunicação PMAR



Foto: Acervo Comunicação PMAR



ANGRA, CIDADE MODERNA E DO CONHECIMENTO

O eixo Angra, Cidade Moderna e do Conhecimento visa tornar o município um modelo de excelência no ensino, nas ciências robóticas e no fornecimento de informações estratégicas de diversos parâmetros urbanos e de formação.

O eixo também tem como objetivos principais: instituir novas tecnologias à educação municipal, reformar centros educacionais e aumentar o apoio ao ensino superior.



Inovação Educacional

O desenvolvimento das tecnologias de informação e comunicação e as rápidas transformações do processo de produção de cultura trouxeram a necessidade de modernização da gestão educacional em suas dimensões e, conseqüentemente, dos processos educacionais. Diante dessa realidade, pensar no desenvolvimento da educação de forma desconectada ao desenvolvimento tecnológico torna-se inconcebível.

O projeto de trabalho elaborado para a educação municipal nos próximos anos tem como eixo estruturante a inovação das suas ações. Nesse conjunto de inovações destacamos: modernização da gestão e dos mecanismos promotores da permanência do estudante na escola, renovação das ferramentas tecnológicas de uso de estudantes e docentes, prática da gestão administrativa, soluções dos problemas da escola contemporânea e integração da ciência e tecnologia no cotidiano escolar. Uma busca constante de inovação que promova o diálogo permanente entre resultado e equidade dos estudantes da rede pública municipal de ensino.

Esse conjunto de elementos voltados ao desenvolvimento social, intelectual, físico, emocional e cultural dos sujeitos, está inserido em um projeto que promoverá a equidade e reconhecerá o direito de aprendizagem de cada cidadão, um papel primordial no planejamento estratégico da Secretaria de Educação.



Nesse sentido, é ministrado na Escola Municipal Júlio César Laranjeira, o Curso de Robótica, a primeira iniciativa para que os jovens trabalhem e estudem tecnologia e inovação na construção do conhecimento, estimulando-os a desenvolver trabalhos colaborativos através de estímulos à criatividade e à resolução de problemas.

A partir de 2022 todos os mais de 21 mil alunos da rede pública estudarão com auxílio de tablets, e com acesso à internet, oportunizando seu crescimento intelectual. Além disso, os professores e pedagogos receberão notebooks, como mais um reforço à inovação do ensino.


De forma macro, todas essas iniciativas auxiliarão o município através da educação e gerarão uma cultura de inovação capaz de promover a criatividade e iniciar novos negócios, por meio das mudanças positivas que a tecnologia proporciona, formando pessoas capazes de criar, ocupar, trabalhar e tornar viáveis espaços como o Angra Parque Tecnológico do Mar e tantas outras iniciativas que poderão surgir a partir da inovação.

SIGA (Geoprocessamento)

O Sistema Integrado de Informações Geográficas - SIGA, criará o mapa da cidade de Angra dos Reis, sendo uma ferramenta que permitirá à prefeitura conhecer todo o território municipal, desde o Centro até os lugares mais distantes, o que ajudará na melhor tomada de decisão, promovendo ações positivas para a melhoria dos serviços prestados.

Com o SIGA, será possível gerenciar todas as informações públicas de forma georeferenciada, permitindo, assim, que a partir de cruzamentos de dados públicos tenhamos um diagnóstico da localidade, permitindo o aprimoramento das políticas públicas municipais.

Sua implementação impactará a área de saúde, com a localização de suas unidades, quantidade de atendimentos, público atendido e tipologia de doenças mais comuns por região; assim como também na educação, com a localização das unidades educacionais, séries atendidas e alunos por faixa de idade.




Áreas como a assistência social, o meio ambiente, a proteção e defesa civil, a gestão dos projetos públicos, bem como informações urbanas de praças, quadras, vias e logradouros, também serão beneficiadas através deste projeto, que melhorará, ainda, geovias de telecomunicação na cidade.

Foram feitas imagens aéreas de toda a cidade e perfilamento a laser de 150 km² nos adensamentos populacionais, gerando dados precisos que foram confirmados a partir de visitas locais a cada imóvel, além das imagens de fachadas feitas a partir de um veículo que trafegou com câmera por todas as vias de Angra dos Reis.

O SIGA será um sistema de camadas que contemplará tanto a parte cartográfica quanto a geográfica, seja de ortofotos, dados cadastrais, dados imobiliários, dados de recursos hídricos, de vegetação, organização territorial, Plano Diretor, habitação, transporte, trânsito, entre várias outras informações, que, de forma organizada e especializada, proporcionará o gerenciamento de toda a cidade de forma digital e integrada.





ANGRA, CIDADE PACÍFICA E SEGURA

O eixo Angra, Cidade Pacífica e Segura visa fortalecer políticas de segurança pública de combate à violência e à criminalidade, além de promover ações de prevenção e atenção em situações emergenciais, oferecendo tranquilidade à população.

Além do que lhe é de alcance e dever constitucional, a nível de gestão municipal, a Prefeitura de Angra dos Reis está totalmente comprometida com ações de segurança pública a partir de parcerias estaduais e federais.





Centro Integrado de Operações de Segurança Pública - CIOSP

Visando aprimorar a expertise tecnológica da segurança pública municipal, colocando-a no mesmo nível de grandes capitais brasileiras, surgiu o Projeto Centro Integrado de Operações de Segurança Pública - CIOSP. O Centro contará com uma sala de controle para monitoramento de diversos pontos geográficos da cidade.

Dentro desse espaço, diversos órgãos e grupos institucionais de segurança pública terão livre acesso, possibilitando a obtenção de informações estratégicas. Serão eles: Polícia Militar, Polícia Civil, Corpo de Bombeiros Militar, Serviço de Atendimento Móvel de Urgência - SAMU, Polícia Federal, Polícia Rodoviária Federal e Guarda Municipal.

Seu principal objetivo é possibilitar a atuação conjunta e coordenada de diferentes instituições ligadas à gestão da segurança pública. Isso se refere tanto ao manejo de situações cotidianas e rotineiras como organizações e logísticas de grandes eventos, quanto às excepcionais, como enfrentamentos de catástrofes, crises e calamidades.





Foto: Acervo Comunicação PMAR



Foto: Acervo Comunicação PMAR



Foto: Acervo Comunicação PMAR



Foto: Acervo Comunicação PMAR



Foto: Acervo Comunicação PMAR



Foto: Acervo Comunicação PMAR



Foto: Luis Fernando Lara



Foto: Acervo Comunicação PMAR



Foto: Acervo Comunicação PMAR



Foto: Acervo Comunicação PMAR



Foto: Acervo Comunicação PMAR



Foto: Dener Ataíde

ANGRA

RUMO AO AMANHÃ

CARTEIRA DE PROJETOS 2021 - 2032

MAPA DE DESAFIOS

PROJETOS E AÇÕES

MAPA DE DESAFIOS

ANGRA RUMO AO AMANHÃ CARTEIRA DE PROJETOS 2021 - 2032

Projetos Estruturantes	
 <p>Angra, Cidade com Desenvolvimento e Oportunidade</p>	<ul style="list-style-type: none"> • Ampliação do Aeroporto; • Cidade Inteligente; • Angra Turismo Histórico; • Marina São Bento e Terceiro Berço; • Zona de Processamento de Exportação - ZPE; • Entrepasto Pesqueiro; • Duplicação da Rodovia Rio-Santos; • Angra Parque Tecnológico do Mar; • Empreendedor Ambulante; • Centro de Convenções; • Calendário de Eventos.
 <p>Angra, Cidade Sustentável</p>	<ul style="list-style-type: none"> • Projeto Orla; • Esgotamento Sanitário do Centro da Cidade; • Parque Natural Municipal da Mata Atlântica; • Tratamento de Resíduos Sólidos; • Retomada do Trem da Mata Atlântica; • Turismo Autossustentável; • Projeto Rodomarítimo da Praia do Anil; • Parque Público Urbano Municipal da Jacuecanga; • Sistema Municipal de Ciclovia; • Regularização Fundiária Rural e Urbana - REURB; • Mobiliário Urbano, Logradouros Públicos e Sinalizações; • Ônibus Elétrico.
 <p>Gestão Pública Eficiente</p>	<ul style="list-style-type: none"> • Fundo Imobiliário; • Modernização da Prefeitura; • Iluminação Pública; • Centro Administrativo.
 <p>Angra, Cidade Acolhedora e Saudável</p>	<ul style="list-style-type: none"> • Reformulação e Aparelhamento da Atenção Básica; • Polos Distritais da Juventude; • Modernização do Estádio Municipal; • Centro de Referência do Morro da Glória; • Mirante do Camorim.
 <p>Angra, Cidade Moderna e do Conhecimento</p>	<ul style="list-style-type: none"> • Inovação Educacional; • SIGA - Geoprocessamento.
 <p>Angra, Cidade Pacífica e Segura</p>	<ul style="list-style-type: none"> • Centro Integrado de Operações de Segurança Pública - CIOSP.



Foto: Guilherme Bustamante

ANGRA

RUMO AO AMANHÃ

CARTEIRA DE PROJETOS 2021 - 2032

MAPA DE DESAFIOS

PROJETOS



ODS
Correspondentes

Desenvolvimento Econômico e Geração de Emprego



- Recuperação dos cais públicos do município;
- Aquisição de entreposto pesqueiro modular para recepção e pré-beneficiamento dos pescadores (descamação e limpeza);
- Criação da Unidade Municipal de Cadastramento - Cooperação técnica com o INCRA;
- Retomada do Coral da Cidade;
- Retomada do Corredor Cultural com estudantes;
- Retomada das oficinas de teatro, violão, flauta, canto e percussão;
- Criação da Casa da Moda;
- Implantação da 2ª Casa do Artesão.

ODS
Correspondentes

Cultura



- Implantação do Arquivo Cultural Público e Digital;
- Criação do Centro Cultural no Convento São Bernardino de Sena;
- Retomada das bandas de fanfarra;
- Implementação da Lona Cultural nos distritos;
- Construção e revitalização da iluminação de monumentos históricos;
- Retomada da Embarcação Tenente Lorette;
- Reforma do Centro Cultural Teophilo Massad.

ODS
Correspondentes

Turismo e Eventos

- Construção do Pórtico da Cidade;
- Implementação de sinalização de trilhas - continente e ilhas;
- Implementação de sinalização turística - rodovias e vias públicas;
- Implementação de sinalização turística - monumentos históricos;
- Criação do novo Centro de Informações Turísticas - CIT;
- Construção do Mirante da Praia das Gordas;
- Criação do Polo Cultural da Vila Histórica de Mambucaba;
- Reforma e ampliação da Estação do Abraão;
- Construção da Estação do Camorim;
- Construção da Marina Pública;
- Ampliação e modernização das estações de embarque;
- Criação de software para controle do acesso de turistas da Ilha Grande.



ODS
Correspondentes

Planejamento Urbano, Habitação e Defesa Civil

- Revisão do Plano Diretor;
- Execução de obras de contenção, estabilização de talude, drenagem e construção de muro de arrimo em morros do município;
- Urbanização de orlas, praias, avenidas e ruas em diversos bairros do município;
- Viabilização de projetos de obras de contenção de encostas e de sistemas de drenagem para prevenção de desastres como enchentes e inundações;
- Revitalização de centro comercial, praças, calçadas e passeios públicos (com inclusão de acessibilidade), ruas, orlas e acessos em diversos bairros;
- Construção de pórtico, estacionamento e cais em bairros do município;
- Construção do Píer da Costeirinha;
- Reforma da Orla dos Pescadores.



Projetos 2021 - 2032 do Eixo Angra, Cidade Sustentável

ODS
Correspondentes

Mobilidade Urbana e Acessibilidade



- Adequação para acessibilidade em praias;
- Revitalização de estações de embarque e desembarque aquaviário, cais, PRODETUR Abraão e intervenção urbanística em diversos bairros do município;
- Construção de abrigos de passageiros de ônibus em diversos bairros do município;
- Construção de via de ligação entre os bairros Nova Angra e Banqueta;
- Construção de passarela guarda-corpo na Estrada Beira Rio - Santa Rita do Bracuí;
- Implantação do Projeto Cidade do Trânsito;
- Implantação do Projeto Educação no Trânsito.

Projetos 2021 - 2032 do Eixo Angra, Cidade Sustentável

ODS
Correspondentes

Meio Ambiente



- Implantação do Projeto Ilha Grande Sustentável;
- Criação da Área de Preservação Permanente - APP Sapinhatuba, compreendendo atrativos como mirantes e teleféricos;
- Criação do Parque do Manguê na Praia da Chácara;
- Construção do novo Centro de Estudos Ambientais - CEA;
- Execução de enrocamento para recomposição de margem do Rio Mambucaba.

Projetos 2021 - 2032 do Eixo Angra, Cidade Sustentável

ODS
Correspondentes

Saneamento Básico e Ambiental

- Conclusão do Projeto Saneamento da Monsuaba;
- Execução de drenagem e pavimentação em diversas ruas e bairros do município;
- Construção de muros de contenção, escadas, guarda-corpos, meios-fios, passarelas e redes de drenagem;
- Substituição da adutora de abastecimento da Banqueta;
- Implantação de adutora vinda da Nova Banqueta para injeção no sistema Japuíba;
- Implantação de reservatório de capacidade de 800 m³ no Bracuí;
- Implantação de novo sistema de captação de água em Mambucaba;
- Implantação de lançador submarino na Praia da Chácara;
- Implantação de lançador submarino em Japariz;
- Reativação da Estação de Tratamento de Esgoto - ETE e elevatórias de Jacuecanga;
- Reativação das ETEs Mambucaba;
- Substituição da adutora de abastecimento da Serra D'Água;
- Execução de melhorias no abastecimento e saneamento da Ilha Grande.



Projetos 2021 - 2032 do Eixo Gestão Pública Eficiente

ODS
Correspondentes

Gestão Pública

- Aquisição de mobiliário e insumos;
- Implantação do Sistema de Gestão Municipal de Saúde;
- Implantação do Sistema de Gestão Educacional;
- Aquisição de equipamentos de Tecnologia da Informação - TI;
- Implantação do Sistema Jurídico - Sistema de Gestão Patrimonial;
- Implantação do Gerenciamento Eletrônico de Documentos - GED;
- Realização de concursos públicos;
- Criação do novo Plano de Cargos, Carreiras e Remuneração - PCCR;
- Atualização do Código Tributário Municipal - CTM;
- Recuperação de pagamentos da Dívida Ativa.



Projetos 2021 - 2032 do Eixo Gestão Pública Eficiente

ODS
Correspondentes

Infraestrutura e Parcerias de Investimento

- Revitalização da Casa de Cultura do Abraão;
- Aquisição de caminhões prancha e munck para estruturação da Superintendência de Agricultura;
- Aquisição de equipamentos para composição de patrulha mecanizada do Programa de Manutenção de Estradas Vicinais do município;
- Aquisição de embarcações;
- Aquisição de botes;
- Aquisição de subestação e geradores;
- Aquisição de lanchas e veículos.



Projetos 2021 - 2032 do Eixo Angra, Cidade Acolhedora e Saudável

ODS
Correspondentes

Saúde

- Ampliação do Serviço de Apoio e Diagnóstico;
- Ampliação de leitos e demais serviços acessórios adequados às exigências legais;
- Reestruturação e ampliação do Serviço de Internação em Pediatria;
- Ampliação do Serviço de Mamografia junto aos pacientes de oncologia;
- Ampliação do Serviço de Oftalmologia com procedimentos de alta e média complexidade - credenciamento/habilitação;
- Reestruturação e reforma do Centro de Especialidades Médicas - CEM;
- Estruturação e ampliação do Núcleo Especializado em Tratamento de Feridas - NUTEFE;
- Reforma, ampliação, padronização, sinalização e informatização das Estratégias da Saúde da Família - ESF;
- Implementação da Unidade Mista de Saúde no Frade;
- Implantação do Projeto A Intergeneracionalidade na Escola e o Envelhecimento;
- Aquisição de equipamentos para informatização, ampliação e adequação de área física e capacitação de recursos humanos, para operacionalização do complexo regulador de Angra dos Reis;
- Ampliação da estrutura física do Hospital Municipal da Japuíba - HMJ, com reforma e adequação;
- Ampliação do Serviço de Oncologia com Radioterapia;
- Implantação da Enfermaria para Cuidados Paliativos;
- Reestruturação do Serviço de Pediatria;
- Construção do Novo Hemonúcleo;
- Construção do Centro de Imagem Municipal;
- Construção do Serviço de Pronto Atendimento - SPA/Centro;
- Implementação do Projeto Pode Entrar;
- Implantação do Ambulatório de Doenças Raras - ADORA;
- Implantação do Ambulatório de Especialidades Pediátricas;
- Construção do Centro Especializado em Reabilitação - CER4;
- Implantação da Unidade de Acolhimento Infantojuvenil - UAI;
- Implantação do Complexo Regulador Municipal;
- Implantação dos Polos de Regulação Distrital;
- Elaboração e lançamento do aplicativo Se Lig@ Rede, para comunicação entre a regulação e a rede de atenção em saúde de Angra dos Reis;
- Construção do Centro de Vigilância em Saúde.



Projetos 2021 - 2032 do Eixo Angra, Cidade Acolhedora e Saudável

ODS
Correspondentes

Esporte e Lazer



- Implantação de academias em diversos bairros do município;
- Revitalização de campos de futebol (incluindo vestiários), quadras, pista de skate e patinação e áreas de lazer em diversos bairros do município;
- Construção de campos de futebol (incluindo vestiários), quadras e pista de skate, em diversos bairros do município;
- Construção de praças (sendo uma inclusiva), playground, áreas de lazer e esportivas e academias ao ar livre para terceira idade, em diversos bairros do município;
- Qualificação e construção de equipamentos esportivos e fomento às atividades de bairro;
- Revitalização do Grêmio Desportivo Verolme - GDV;
- Criação da Escola Pública de Patins e Skate.

Projetos 2021 - 2032 do Eixo Angra, Cidade Acolhedora e Saudável

ODS
Correspondentes

Assistência Social



- Implantação do Centro Dia para Pessoas com Deficiência;
- Implantação do Centro de Convivência no Belém;
- Implantação do Serviço de Família Acolhedora e Subsidiada;
- Implantação do Centro de Referência Especializado para População de Rua - Centro POP;
- Implantação de mais oito Centros de Referência de Assistência Social - CRAS, sendo um na Ilha Grande;
- Implantação do segundo Centro de Referência Especializado em Assistência Social - CREAS;
- Implantação do Programa Bolsa Social - transferência de renda;
- Criação do segundo Conselho Tutelar;
- Implantação do Centro de Referência de Assistência Social - CRAS Balneário;
- Ampliação do Centro de Referência de Assistência Social - CRAS Móvel;
- Implantação do Programa Pratinho Cheio - segurança alimentar para crianças de até cinco anos com quadro de desnutrição ou baixo peso;
- Implantação do Programa Uma Nova História - trabalho, renda e qualificação profissional para usuários do Centro de Atenção à População de Rua - CAPR, egressos da Casa Abrigo da Criança e do Adolescente e adolescentes que concluíram medidas socioeducativas de acordo com o Estatuto da Criança e do Adolescente - ECA;
- Construção de capela mortuária na Serra D'Água e melhoria em seu acesso.

Projetos 2021 - 2032 do Eixo Angra, Cidade Acolhedora e Saudável

ODS
Correspondentes

Juventude e Terceira Idade

- Criação do Projeto Minha Oportunidade;
- Criação do Projeto Capacita Jovem;
- Implementação do Projeto Informática para Jovens;
- Implementação do Pré-Vestibular Social, com atendimento aos jovens em situação de vulnerabilidade social;
- Implantação do Centro Dia para Idosos;
- Execução da obra do Serviço de Acolhimento de Longa Permanência para Idosos.



Projetos 2021 - 2032 do Eixo Angra, Cidade Moderna e do Conhecimento

ODS
Correspondentes

Educação

- Construção, reforma e ampliação de creches e escolas do município;
- Implantação de laboratórios de informática nas unidades de ensino;
- Aquisição e instalação de equipamentos de informática para implantação dos Centros de Inclusão Digital;
- Climatização das unidades de ensino;
- Melhoria da infraestrutura da rede de ensino;
- Construção de creche indígena e unidade quilombola;
- Reforma e ampliação de três unidades de ensino;
- Implantação de unidades de ensino em tempo integral;
- Construção de unidades de ensino;
- Conclusão de construção de remanescentes em creches e escolas do município;
- Reforma e recuperação do Centro de Educação Municipal para Alunos com Necessidades Educacionais Especiais - CEMANEE.



ODS
Correspondentes

Modernização e Inovação



- Implementação do Projeto Robótica Educacional;
- Aquisição e distribuição de notebooks para pedagogos e docentes, incentivando a inovação do ensino;
- Aquisição e distribuição de tablets para estudantes objetivando a implementação de projeto de informática educativa;
- Aquisição de kits de robótica em unidades de ensino para desenvolvimento de metodologia educacional inovadora;
- Implementação do Projeto Tecnologia Educacional;
- Implantação de centros de inclusão digital.

ODS
Correspondentes

Segurança Pública



- Criação e implantação da Guarda Municipal;
- Implantação do Projeto Balneário, nos moldes do projeto Bairro Seguro, pela Polícia Militar Estadual do Rio de Janeiro - PMERJ;
- Ampliação da cobertura de videomonitoramento da cidade, aprimorando as ferramentas tecnológicas.




Foto: André Pimenta




Foto: Jorge Souza de Freitas



Foto: André Pimenta




Foto: André Pimenta




Foto: Rodolfo Klautau




Foto: André Pimenta



Foto: Acervo Comunicação PMAR



Foto: Acervo Comunicação PMAR




Foto: Alexandre Almeida



Foto: Wagner Gusmão



Foto: Francinete Fróes



Foto: Luis Fernando Lara



ANGRA

RUMO AO AMANHÃ
CARTEIRA DE PROJETOS 2021 - 2032

MAPA DE DESAFIOS AÇÕES

SUPOP
Superintendência de Políticas Públicas
Secretaria Executiva de Planejamento e Gestão Estratégica
Secretaria de Governo e Relações Institucionais

PREFEITURA
Angra

ODS
Correspondentes

Desenvolvimento Econômico e Geração de Emprego



- Manutenção dos cais públicos do município;
- Aprimoramento e ampliação do Programa Musicalizando, promovendo oficinas e aulas de teatro à população nas comunidades;
- Apoio, promoção de melhorias e incentivos ao artesanato local e à profissão de artesão;
- Formação e qualificação de mão de obra para turismo e offshore;
- Implementação da Carteira de Serviços ao Pescador;
- Aprimoramento e ampliação do Projeto Banco de Talentos.

ODS
Correspondentes

Cultura



- Preservação do Patrimônio Histórico do município com aprimoramento do acesso à visitação, usando possíveis parcerias privadas;
- Fortalecimento nos apoios aos projetos culturais;
- Fomento e apoio ao movimento de arte urbana nos bairros;
- Fomento e apoio aos investimentos com o Fundo Municipal de Cultura;
- Fomento e apoio ao uso das Leis Municipais, Estaduais e Federais de incentivo fiscal à cultura;
- Promoção de ações e parcerias com o Governo Estadual, Federal e órgãos de fomento público e privado, incluindo incentivos de intercâmbios culturais;
- Promoção de atividades culturais específicas voltadas à Ilha Grande;
- Fomento ao acesso à cultura da criança e adolescente como uma forma de base de formação, ampliando ofertas de atividades diante do intenso desenvolvimento tecnológico;
- Fortalecimento do Conselho Municipal de Cultura;
- Fortalecimento de entidades culturais do município.

ODS
Correspondentes

Turismo e Eventos

- Realização do ordenamento turístico;
- Ampliação de turismo inteligente, com o uso de tecnologia e infraestruturas urbanas;
- Criação do Sistema de Informações da Ilha Grande;
- Criação do Fundo Ilha Grande Patrimônio Mundial;
- Elaboração do Plano Municipal de Turismo;
- Roteirização do turismo de praias, rural, ecoturismo, histórico e cultural, com oferta impressa e digital de pontos turísticos e locais de visitaçãõ;
- Promoção turística nacional e internacional;
- Produção de materiais de divulgação - vídeos e mídias sociais;
- Realização de eventos culturais;
- Realização de shows culturais;
- Realização de eventos religiosos culturais;
- Realização de eventos gastronômicos;
- Realização de feiras e exposições;
- Realização de eventos esportivos.



ODS
Correspondentes

Planejamento Urbano, Habitação e Defesa Civil

- Estruturação da Escola Municipal de Defesa Civil;
- Expansão e fortalecimento dos núcleos comunitários de proteção e defesa civil;
- Aprimoramento do sistema de alerta e alarme do município, incluindo novas ferramentas e equipamentos;
- Fortalecimento do sistema de fiscalização e controle de expansão urbana;
- Implementação do Plano Municipal de Redução de Risco de Desastre, Carta de Risco e Suscetibilidade e Aparelhamento alinhado à Política Nacional e ao Marco de Sendai;
- Elaboração do Plano Integrado Habitacional, visando as áreas de risco mapeadas prioritariamente em muito alto risco.



Ações 2021 - 2032 do Eixo Angra, Cidade Sustentável

ODS
Correspondentes

Mobilidade Urbana e Acessibilidade

- Ordenamento do Cais do Abraão - Terminal Janeth Dias de Araújo (Cais das Barcas);
- Revitalização do calçadão da Praia do Frade;
- Qualificação do Passageiro Cidadão;
- Integração e aprimoramento dos diversos modais motorizados e não motorizados do município;
- Implantação do Sistema de Estacionamento Rotativo Digital;
- Implantação do Sistema Semafórico Inteligente com Gestão de Tráfego e Incidentes;
- Aprimoramento do Cinturão OCR (reconhecimento ótico de caracteres) de leitura de placas de veículos;
- Regulamentação de transporte aquaviário na Ilha Grande;
- Criação da Política Municipal de Mobilidade Urbana;
- Criação de mecanismos dinâmicos de acesso aos horários dos ônibus e acompanhamento da pontualidade, além de aprimoramento do transporte público.



Ações 2021 - 2032 do Eixo Angra, Cidade Sustentável

ODS
Correspondentes

Meio Ambiente

- Criação do Grupamento Ambiental Marítimo da Baía da Ilha Grande;
- Alinhamento das Leis Municipais às Estaduais e Federais ambientais;
- Estabelecimento de interface com instituições sobre projetos relativos à Ilha Grande;
- Retomada do Projeto Cinturão Verde;
- Implementação de ordenamento das praias, com estudos de capacidade e suporte;
- Implementação de licenciamento digital;
- Conversão de multas em ações estruturantes.



Ações 2021 - 2032 do Eixo Angra, Cidade Sustentável

ODS
Correspondentes

Saneamento Básico e Ambiental

- Execução da Operação Tapa Buraco;
- Realização de coleta de resíduos sólidos hospitalares e insulares;
- Manutenção em calçadas, próprios municipais, pontos de ônibus, cais, quadras, recuperação de pavimentos e canaletas, patrimônios históricos e passarelas, estradas vicinais e quebra-molas;
- Encampação das áreas de atendimento da Companhia Estadual de Águas e Esgotos - CEDAE, no município;
- Implementação de programa de uso consciente da água;
- Implementação de programa de hidrometração;
- Automação dos principais sistemas ao Centro Integrado de Monitoramento de Água e Esgoto - CIMAE;
- Implantação do Programa de Eficientização Energética;
- Execução de plano de melhorias de reservação em diversos sistemas de abastecimentos;
- Execução de projetos de esgotamento sanitário nos bairros.



Ações 2021 - 2032 do Eixo Gestão Pública Eficiente

ODS
Correspondentes

Gestão Pública

- Atualização da Carteira de Projetos para busca de recursos externos;
- Qualificação profissional de público interno;
- Fortalecimento do Sistema de Fiscalização do Município;
- Aprimoramento da capacidade de captação de recursos federais públicos e privados;
- Aprimoramento da captação de recursos de Leis de Incentivo Estadual e Federal;
- Aprimoramento das fontes de arrecadação da Fundação de Turismo - Turisangra e do Serviço Autônomo de Água e Esgoto - SAAE;
- Reforma do Código Municipal de Postura.



Ações 2021 - 2032 do Eixo Gestão Pública Eficiente

ODS
Correspondentes

Infraestrutura e Parcerias de Investimento

- Recuperação e manutenção das estradas vicinais do município;
- Operacionalização de projetos com foco em inovação e desenvolvimento da cadeia produtiva local da aquicultura e pesca - Acordo de Cooperação Técnica com a UERJ;
- Aumento da produção e produtividade agropecuária através de ações do Programa de Assistência Técnica e Extensão Rural;
- Estruturação dos serviços de assistência técnica e extensão rural;
- Diagnóstico e auxílio às atividades dos pescadores artesanais, através de programa de extensão;
- Prestação de serviços de manutenção preventiva e corretiva, bem como melhoria e eficientização do sistema de iluminação pública;
- Execução de serviços de engenharia para intervenção na cobertura do prédio da sede da prefeitura;
- Construção de muro e reforma de telhado na Casa Abrigo da Criança.



Ações 2021 - 2032 do Eixo Angra, Cidade Acolhedora e Saudável

ODS
Correspondentes

Saúde

- Ampliação do repasse de recursos do SUS por parte do Ministério da Saúde;
- Implantação do Serviço de Mamografia;
- Implantação do Serviço de Oftalmologia em Média e Alta Complexidade;
- Implantação do Serviço Especializado em Cardiologia;
- Implantação da Unidade Escola em parceria com a Universidade Estácio de Sá para residência médica de alunos da graduação e pós-graduação;
- Implantação do Serviço Especializado Ambulatorial de Saúde Mental - EMAESM;
- Automatização dos avisos de agendamentos de consultas e exames;
- Elaboração e publicação de um livro com os protocolos de acesso da regulação;
- Habilitação e credenciamento junto ao Ministério da Saúde dos serviços: assistência de alta complexidade em traumatologia-ortopedia e neuro/neurocirurgia; alta complexidade em terapia nutricional e oftalmologia;
- Habilitação/credenciamento do Serviço de Radioterapia;
- Ampliação do Serviço de Cuidados Paliativos, visando melhor qualidade de vida através da prevenção e alívio do sofrimento imposto pela doença;
- Aprimoramento e oferta digital dos serviços de saúde à população com agendamento de consulta, exames, histórico de medicamentos indicados e prontuários eletrônicos;
- Estruturação do Ambulatório de Doenças Raras - ADORA;
- Estruturação do Ambulatório de Especialidades Pediátricas;
- Implantação do componente municipal do Sistema Nacional de Auditoria;
- Acompanhamento dos processos regulatórios do pós-alta dos pacientes com Covid-19 e Doenças Crônicas Não Transmissíveis - DCNT;
- Levantamento das Doenças Crônicas Não Transmissíveis - DCNT (hipertensão e diabetes) em trabalhadores da PMAR - Programa de Saúde do Trabalhador - PST.



Ações 2021 - 2032 do Eixo Angra, Cidade Acolhedora e Saudável

ODS
Correspondentes

Esporte e Lazer

- Fomento e apoio ao uso da Lei de Incentivo Fiscal ao Esporte;
- Viabilização de um calendário anual esportivo;
- Implementação de programa de fomento às atividades saudáveis e de recreação, incluindo a recuperação, conservação e ampliação dessas áreas;
- Apoio ao esporte de alto rendimento;
- Integração de atividades físicas com ações de saúde da família em grupos específicos: idosos, diabéticos e outros;
- Implantação do Projeto Esporte é Radical;
- Implantação do Projeto Nado Livre.
- Criação da Copa do Servidor;
- Criação do Torneio Master de Futebol no Aniversário da Cidade;
- Criação da Escola Municipal de Atletas de Alta Performance de Angra dos Reis;
- Criação da Escola de Vela de Angra dos Reis;
- Implementação do Projeto Canoagem nas Escolas;
- Criação do Torneio de E-sports Angra dos Reis;
- Implantação do Programa Federal Segundo Tempo.



Ações 2021 - 2032 do Eixo Angra, Cidade Acolhedora e Saudável

ODS
Correspondentes

Esporte e Lazer

- Implantação do Programa Esporte é Saúde;
- Criação da Copa Angra de Futsal Sub-9;
- Implementação do Projeto Dia de Lazer;
- Retomada dos Jogos Escolares de Angra dos Reis - JEAR;
- Implantação do Programa de Apoio às Associações Esportivas - PAAE;
- Implementação do Projeto Viver +, para a 3ª idade;
- Implementação do Projeto Esporte é Inclusão;
- Implantação do Programa Federal Vida Saudável.

ODS
Correspondentes

Assistência Social

- Implantação do Banco de Alimentos.



Ações 2021 - 2032 do Eixo Angra, Cidade Acolhedora e Saudável

ODS
Correspondentes

Juventude e Terceira Idade

- Implementação do Capacita Jovem - Recolocação no Mercado de Trabalho;
- Implementação da Semana da Juventude;
- Implementação do Projeto Juventude Sangue Bom;
- Implementação do Projeto Jovens em Ação;
- Produção de palestras socioeducativas;
- Criação do Site Jovem;
- Implantação do Serviço de Acolhimento de Longa Permanência para Idosos;
- Implementação do Projeto Papo On.



Ações 2021 - 2032 do Eixo Angra, Cidade Moderna e do Conhecimento

ODS
Correspondentes

Educação

- Implementação do Projeto de Incentivo aos Estudantes e Docentes da Rede Municipal;
- Execução de pintura, construção de cobertura em quadra poliesportiva e instalação de alambrados em diversas escolas do município;
- Revitalização/cobertura de quadras poliesportivas;
- Implantação de unidades de ensino fundamental - anos finais em horário integral com proposta pedagógica inovadora e vocacional (cívico-militar, com ênfase em língua estrangeira e em matemática e suas tecnologias);
- Implantação do Programa Suplementar Cartão Educação (aluno, professor e escola);
- Implantação do Programa Professor Leitor;
- Distribuição de absorvente íntimo às alunas da rede municipal de ensino.



ODS
Correspondentes

Modernização e Inovação

- Implantação de turismo inteligente, com o uso de tecnologias e infraestruturas urbanas, como IoT (Internet das Coisas) e modernização para melhoria do acesso e informação sobre o turismo na cidade;
- Implantação de plataforma integrada de suporte operacional para gestão acadêmica e administrativa para gerenciamento da rede de ensino;
- Implantação de controlador inteligente de reconhecimento facial de estudantes;
- Formação de docentes para utilização dos kits de robótica no desenvolvimento de novas competências e habilidades dos estudantes.



ODS
Correspondentes

Segurança Pública

- Implementação do Projeto Segurança Presente;
- Ampliação do Programa Estadual de Integração na Segurança - PROGIS;
- Criação do Fundo Municipal de Segurança;
- Criação do conceito segurança Projeto Orla;
- Celebração de Termo de Cooperação Técnica com as Polícias Militar, Civil e Rodoviária Federal;
- Ampliação da segurança na Ilha Grande;
- Implementação de conceitos de arquitetura contra o crime nas práticas de planejamento urbano;
- Fortalecimento da Política de Proteção de Acesso à Cidade (terrestre ou náutico) com parceria dos demais órgãos setoriais e construção de postos de atendimento;
- Fortalecimento do Gabinete de Gestão Integrada do Município - GGIM.








Foto: Acervo Comunicação PMAR



Foto: Acervo Comunicação PMAR



Foto: Acervo Comunicação PMAR



Foto: Acervo Comunicação PMAR



Foto: Acervo Comunicação PMAR



Foto: Acervo Comunicação PMAR




Foto: Vinicius Cainelli



Foto: Alexandre Almeida




Foto: Ministério do Meio Ambiente



Foto: Jaume Galofré



Foto: Wagner Gusmão



Foto: Temporadavivre.com



Foto: Wagner Gusmão

ANGRA

RUMO AO AMANHÃ
CARTEIRA DE PROJETOS 2021 - 2032

RESULTADO PARA UM LEGADO

SUPOP
Superintendência de Políticas Públicas
Secretaria Executiva de Planejamento e Gestão Estratégica

PREFEITURA
Angra

RESULTADO PARA UM LEGADO

Após visitas e coleta de informações com as Secretarias, Autarquias, Fundações e Institutos do município, através do método de sistematização que gerou a presente Carteira de Projetos, foi realizada, em 24 de julho de 2021, a Oficina de Projetos e Ações 2021-2032, que concluiu toda a pactuação de um projeto de governo e uma gestão integrada, estratégica, moderna e inovadora.

Assim, entregamos à população, visitantes, investidores e parceiros, os objetivos do Governo Municipal, através de uma política de legado, de desenvolvimento e continuidade dos investimentos na cidade; resultado de um trabalho de organização dos projetos e ações da gestão em andamento, em uma visão de longo prazo, 12 anos, de 2021 a 2032.



Foto: Acervo Comunicação PMAR



Foto: Acervo Comunicação PMAR



Foto: Acervo Comunicação PMAR